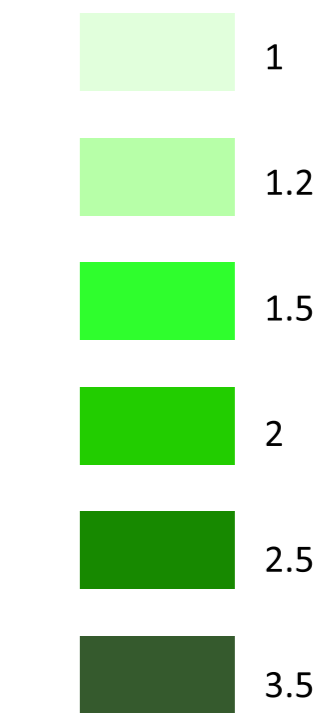


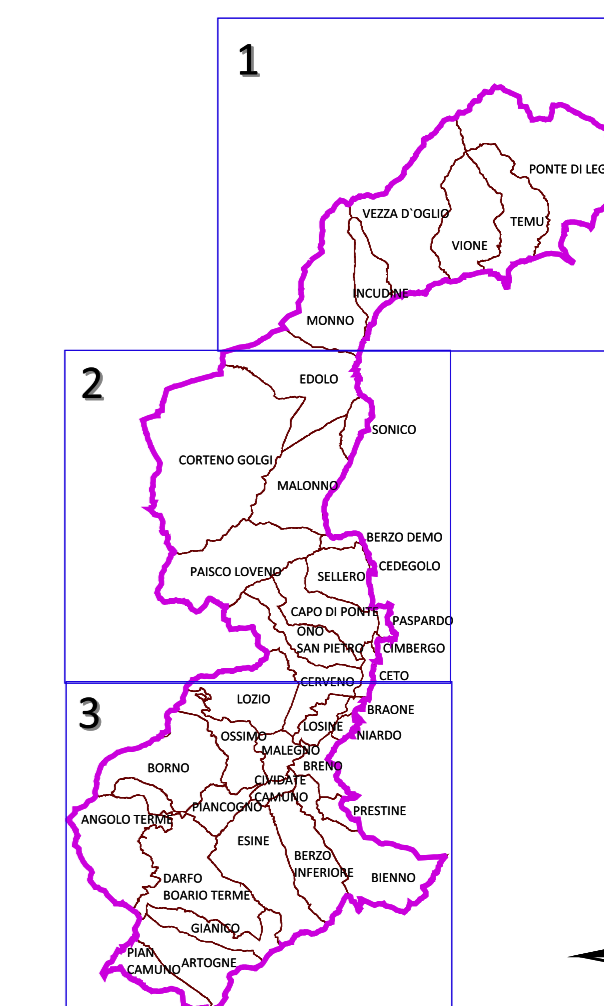


Indice di compensazione



 Ambito PIF  
 Confini comunali

QUADRO D'UNIONE



Regione Lombardia



Comunità Montana di Valle Camonica



Provincia di Brescia

## Piano di Indirizzo Forestale della Comunità Montana di Valle Camonica

TAV. 07

RAPPORTI DI  
COMPENSAZIONE

TAV. 07.3 bassa valle

SPECIFICHE DOCUMENTO  
 SCALA: 1:25.000  
 BASE CARTOGRAFICA: CTR 1:10.000  
 STRATI INFORMATIVI

AUTORE : dott.for. Lucia Mondini  
 DATA: 24 giugno 2014  
 FASE: MINUTA PIF  
 VALIDITA' DEL PIF

REDATTORI DEL PIANO  
DI INDIRIZZO FORESTALE

COMUNITA' MONTANA DI VALLE CAMONICA  
 Direttore Servizio Foreste e Bonifica Montana  
 dott.for. Giambattista Sangalli

PROFESSIONISTI INCARICATI:  
 dott.for. Lucia Mondini  
 dott.for. Giovanni Manfredi  
 dott.for. Adriano Paganini  
 dott.agr. Costante Crosti

FASE DI PIANIFICAZIONE