







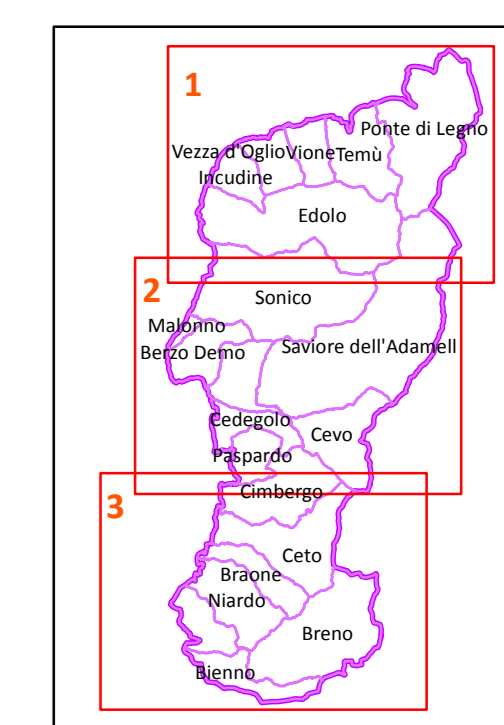


Infrastrutture di servizio

-  Viabilità agro-silvo-pastorale (vasp.shp)
-  Viabilità non inclusa in VASP (vasp_esclusa.shp)
-  Viabilità agro-silvo-pastorale in progetto (vasp_progett_inclusa.shp)
-  Viabilità non VASP in progetto (vasp_progettazione_esclusa.shp)
-  Superficie forestale

-  Parco Naturale
-  SIC e ZPS_in_parco
-  Parco Adamello conf_reg



Piano di Indirizzo Forestale del Parco dell'Adamello

Tav. 4.1 Infrastrutture di servizio

SPECIFICHE DEL DOCUMENTO

SCALA: 1 : 20.000
 BASE CARTOGRAFICA: CTR 1 : 10.000

STRATI INFORMATIVI
 destinazione_bosco.shp

AUTORE DELLA TAVOLA
 Lucia Mondini, dottore forestale

AGGIORNAMENTO
 Data: 26 luglio 2016

REDATTORI DEL PIANO

COMUNITA' MONTANA DI VALLE CAMONICA
 Direttore Servizio Foreste e Bonifica Montana
 Dott. For. Gian Battista Sangalli

PROFESSIONISTI INCARICATI
 Lucia Mondini, dottore forestale
 Giovanni Manfredi, dottore forestale
 Adriano Pasini, dottore forestale
 Contardo Crotti, dottore agronomo

VALIDITA' DEL PIANO

FASE DI SINTESI