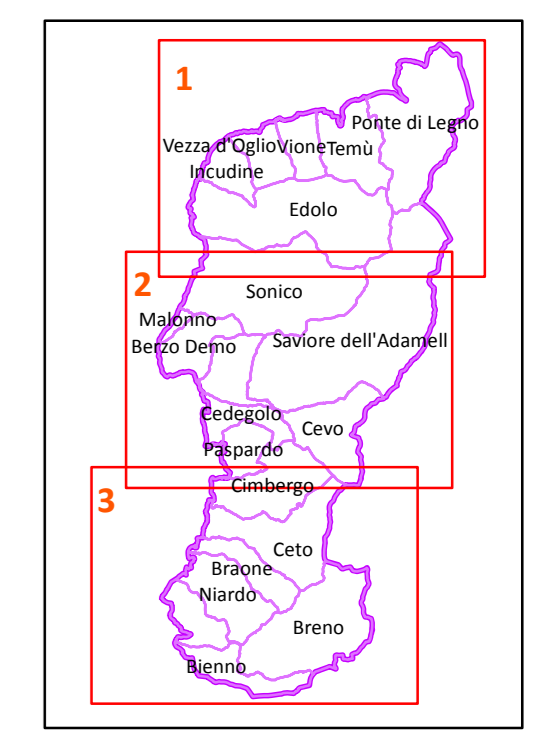
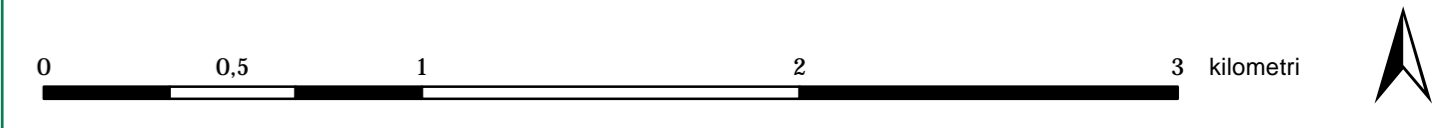



Piani di assestamento - proprietà

PAF_04_04_2016clipPA

Antichi Originari di Prestine	Incidine
Berzo Demo	Malegno
Bienno	Malonno
Braone	Niardo
Breno	Paspardo
Cedegolo	Ponte di Legno
Ceto	Prestine
Cevo	Savio dell'Adamello
Cimbergo	Sonico
Cividate Camuno	Temù
Edolo	Veza d'Oglio
Frazionisti di Astrio	Vione
Frazionisti di Pescarzo	



Piano di Indirizzo Forestale del Parco dell'Adamello

Tav. 5.1 Piani di assestamento

SPECIFICHE DEL DOCUMENTO	REDATTORI DEL PIANO
SCALA: 1 : 20.000	COMUNITA' MONTANA DI VALLE CAMONICA Direttore Servizio Foreste e Bonifica Montana Dott. For Gian Battista Sangalli
BASE CARTOGRAFICA: CTR 1 : 10.000	PROFESSIONISTI INCARICATI Lucia Mondini: dottore forestale Giovanni Manfrini: dottore forestale Adriano Pasini: dottore forestale Contardo Crotti: dottore agronomo
STRATI INFORMATIVI PAF_04_04_2016_clipPA.shp	

AUTORE DELLA TAVOLA Lucia Mondini: dottore forestale	VALIDITA' DEL PIANO
AGGIORNAMENTO Data: 26 luglio 2016	

FASE DI SINTESI