
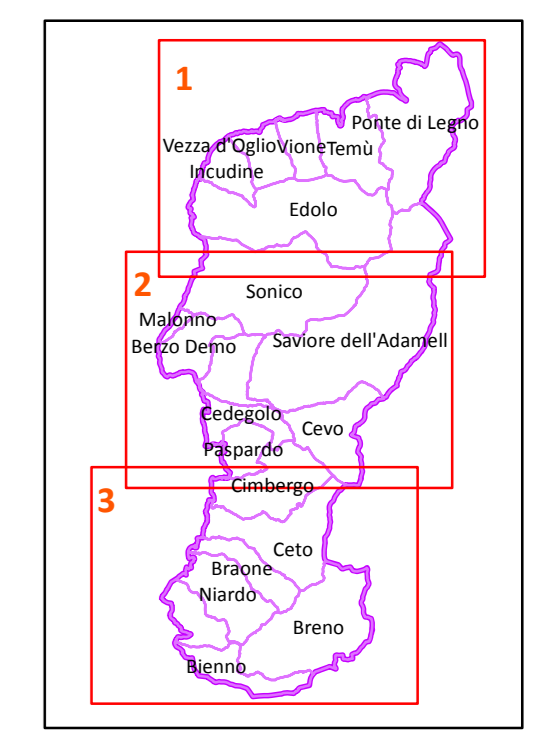



Piani di assestamento - proprietà

PAF_04_04_2016clipPA

Antichi Originari di Prestine	Frazionisti di Pescarzo
Berzo Demo	Incudine
Bienno	Malegno
Braone	Malonno
Breno	Niardo
Cedegolo	Paspardo
Ceto	Ponte di Legno
Cevo	Prestine
Cimbergo	Savio dell'Adamello
Cividate Camuno	Sonico
Edolo	Temù
Frazionisti di Astrio	Veza d'Oglio
	Vione



Piano di Indirizzo Forestale del Parco dell'Adamello

Tav. 5.2 Piani di assestamento

<p>SPECIFICHE DEL DOCUMENTO</p> <p>SCALA: 1 : 20.000 BASE CARTOGRAFICA: CTR 1 : 10.000</p> <p>STRATI INFORMATIVI PAF_04_04_2016_clipPA.shp</p> <p>AUTORE DELLA TAVOLA Lucia Mondini, dottore forestale</p> <p>AGGIORNAMENTO Data: 1 febbraio 2017</p>	<p>REDATTORI DEL PIANO</p> <p>COMUNITA' MONTANA DI VALLE CAMONICA Direttore Servizio Foreste e Bonifica Montana Dott. For Gian Battista Sangalli</p> <p>PROFESSIONISTI INCARICATI Lucia Mondini: dottore forestale Giovanni Manfrini: dottore forestale Adriano Pasini: dottore forestale Contardo Crotti: dottore agronomo</p> <p>VALIDITA' DEL PIANO</p>
---	---

FASE DI SINTESI