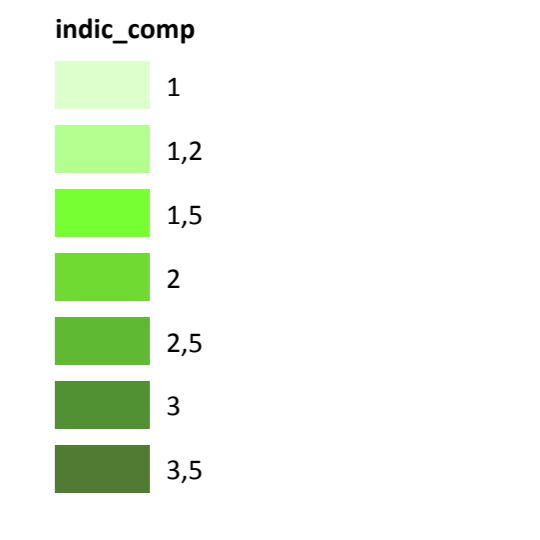
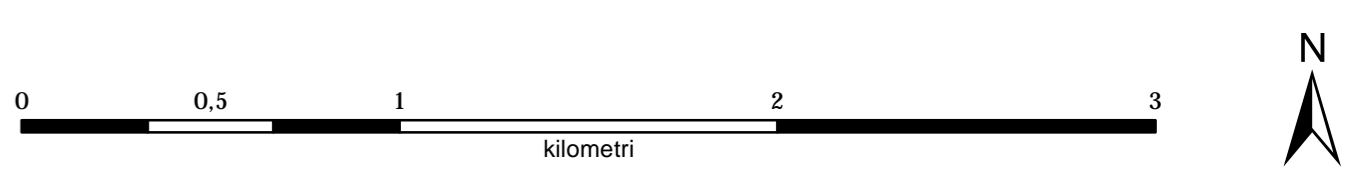
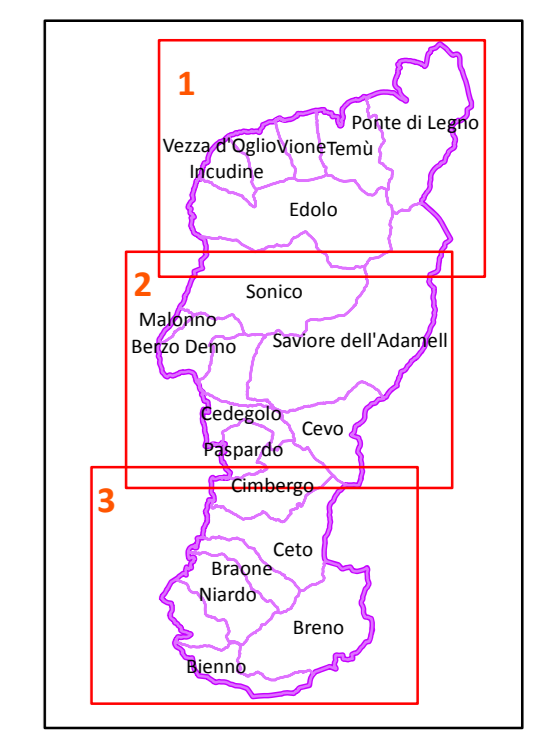
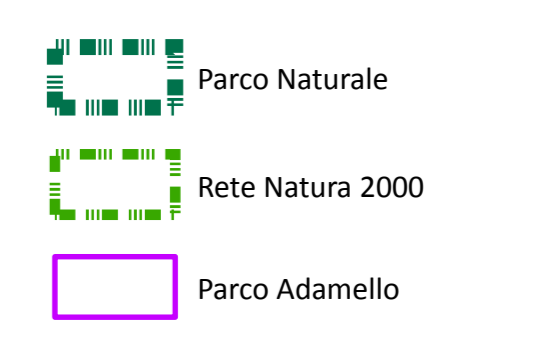


**Indice di compensazione**



**Definizione del rapporto di compensazione**

Risultato della trasformazione	Indice di compensazione	Rapporto di compensazione
Ogni foresta 1:1	1	1:1
	1,2	1:1,2
	1,5	1:1,5
	2	1:2
	2,5	1:2,5
Interventi di Edilizia residenziale parche non prima della ristrutturazione 1:2	1	1:2
	1,2	1:2,4
	1,5	1:3
	2	1:4
	2,5	1:5
	3	1:6
	3,5	1:7
	4	1:8



**Piano di Indirizzo Forestale del Parco dell'Adamello**

**Tav. 7.3 Rapporto di compensazione**

<b>SPECIFICHE DEL DOCUMENTO</b>	<b>REDATTORI DEL PIANO</b>
SCALA: 1 : 20.000	COMUNITA' MONTANA DI VALLE CAMONICA Direttore Servizio Foreste e Bonifica Montana Dott. For. Gian Battista Sangalli
BASE CARTOGRAFICA: CTR 1 : 10.000	PROFESSIONISTI INCARICATI Lucia Mondini - dottore forestale Giovanni Manfredini - dottore forestale Adriano Pasini - dottore forestale Contardo Crotti - dottore agronomo
STRATI INFORMATIVI indice_compensazione_PA.shp	

<b>AUTORE DELLA TAVOLA</b> Lucia Mondini - dottore forestale	<b>VALIDITA' DEL PIANO</b>
<b>AGGIORNAMENTO</b> Data: 22 settembre 2017	

**FASE DI SINTESI**