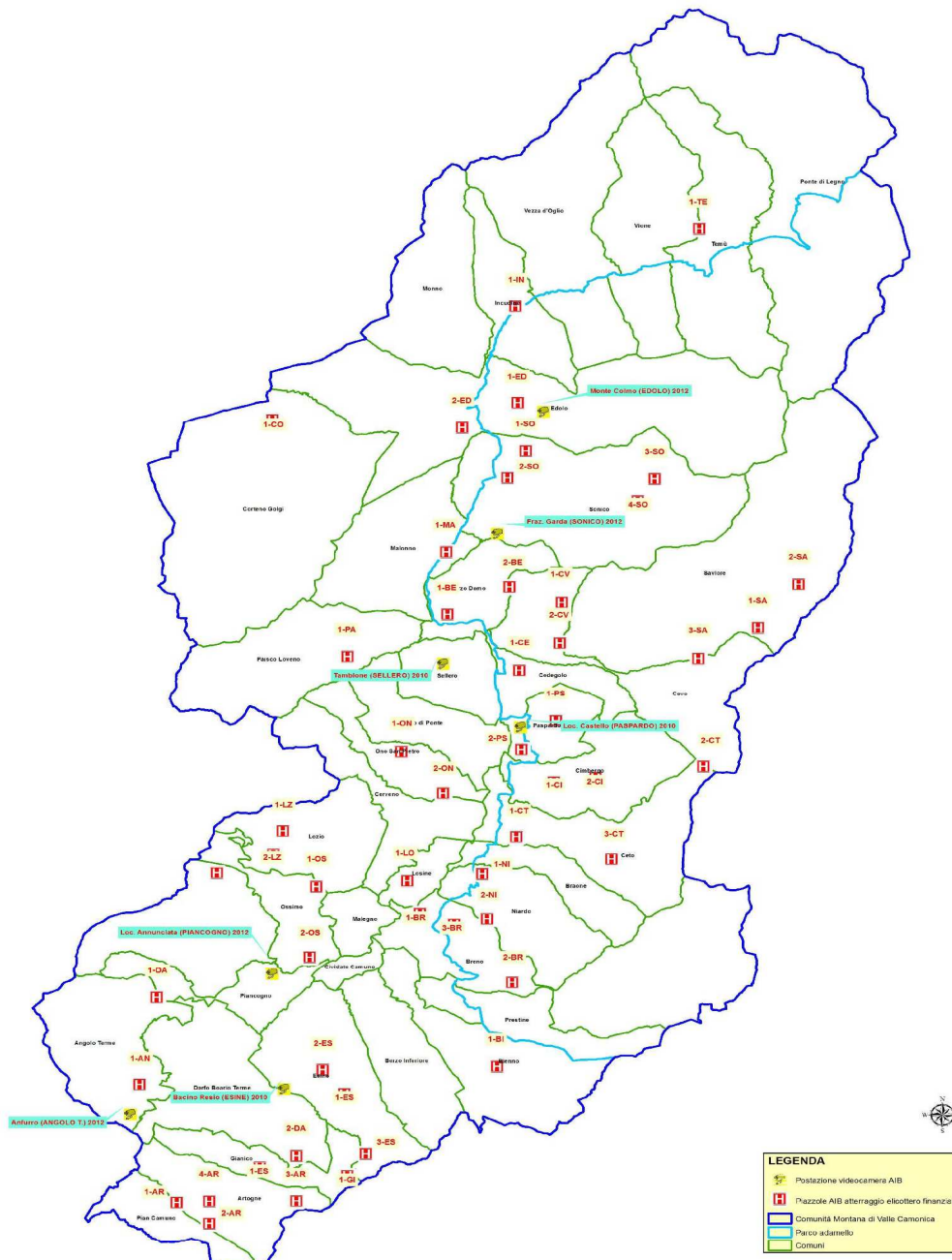


CENSIMENTO PIAZZOLE D'ATTERRAGGIO ELICOTTERO A.I.B. – ANNO 2015



A CURA DEL SERVIZIO FORESTE E BONIFICA MONTANA:

I TECNICI
Dott. for. Paolo Panteghini
Geom. Federico Fioletti

**IL DIRETTORE DEL SERVIZIO
FORESTE E BONIFICA MONTANA**
Dott. for. Gian Battista Sangalli

A.I.B.- Censimento piazzole d'atterraggio elicottero A.I.B. - ELENCO PIAZZOLE

NUMERO PROGRESSIVO	CODICE	COMUNE	LOCALITA'
1	1-AN	ANGOLO TERME	CHIESETTA DEGLI ALPINI
2	1-AR	ARTOGNE	COMIGNANE
3	2-AR	ARTOGNE	MONTECAMPIONE
4	3-AR	ARTOGNE	BASSINALE
5	4-AR	ARTOGNE	RONCASELLO
6	1-BE	BERZO DEMO	SEDE ARNICA
7	2-BE	BERZO DEMO	ANDOVAIA
8	1-BI	BIENNO	COLONIA VALDAJONE
9	1-BO	BORNO	RIF. LAENG
10	1-BR	BRENO	ONERA (Zona industriale)
11	2-BR	BRENO	PIAN D'ASTRIO
12	3-BR	BRENO	ARGAI
13	1-CE	CEDEGOLO	BACINO DOSSO 1
14	1-CI	CIMBERGO	MASTELLINO
15	2-CI	CIMBERGO	VOLANO
16	1-CO	CORTENO GOLGI	ZIGLI
17	1-CT	CETO	BACINO DI POIA
18	2-CT	CETO	RIF. MARIA E FRANCO
19	1-CV	CEVO	MALGA CORTI
20	2-CV	CEVO	CANNETO
21	1-DA	DARFO B.T.	GUCCIONE
22	2-DA	DARFO B.T.	CERVERA
23	1-ED	EDOLO	MONTE COLMO
24	2-ED	EDOLO	VASCONE ENEL
25	1-ES	ESINE	CA' DEL PREIT
26	2-ES	ESINE	BUDEC
27	3-ES	ESINE	ROSELLO
28	1-GI	GIANICO	RONDENETO
29	2-GI	GIANICO	PRA DEL LARICE
30	1-IN	INCUDINE	SALTO DEL LUPO
31	1-LO	LOSINE	CRESPALONE
32	1-LZ	LOZIO	VILLA/TORRENTE RE
33	2-LZ	LOZIO	RESU' - SEDE PC
34	1-MA	MALONNO	CAMPO SPORTIVO
35	1-NI	NIARDO	S.GIORGIO
36	1-ON	ONO SAN PIETRO	CANTEGAL
37	1-OS	OSSIMO	CASCINA DI PLUDI' (Strada comunale Ossimo-Lozio)
38	1-PA	PAISCO LOVENO	BACINO CA' DEL LATTE
39	1-PS	PASPARDO	PUNTO ACQUA DEL MONTE COLOMBE'
40	2-PS	PASPARDO	SOTTOLAIOLO
41	1-SA	SAVIORE DELL'ADAMELLO	RIF. CITTA' DI LISSONE
42	2-SA	SAVIORE DELL'ADAMELLO	RIF. BAITA ADAME'
43	3-SA	SAVIORE DELL'ADAMELLO	LA RASEGA
44	1-SO	SONICO	STABLO BASSO
45	2-SO	SONICO	VILLA
46	3-SO	SONICO	RIF. TONOLINI
47	4-SO	SONICO	RIF.BAITONE
48	1-TE	TEMU'	STODEGARDA (ingresso Val di Canè)

A.I.B.- Censimento piazzole d'atterraggio elicottero A.I.B.



Regione
Lombardia



1- AR

**PIAZZOLA D'ATTEGGIO D'EMERGENZA ELICOTTERO A.I.B.
LOC. CHIESETTA DEGLI ALPINI - ANGOLO TERME (BS)**

COMUNE: ANGOLO TERME (BS)

Quota: 440 mt s.l.m.

Accessibilità: Punto accessibile ai mezzi meccanici.

COORDINATE:

	WGS84 GMS	WGS84 GD	GAUSS-BOAGA
LONGITUDINE	10°08'56.8976"	10,1491382312819	1589188.97
LATITUDINE	45°53'20.0539"	45,888903855072	5082364.82

REALIZZAZIONE:

Anno di realizzazione: 2015

Tipologia costruttiva: piattaforma in CLS + Trattamento superficie con quarzo

Legge finanziamento: Comunità Montana di Valle Camonica

Progettazione: Comunità Montana di Valle Camonica

Realizzazione lavori: Gruppo ANA PC/AIB Comune di Angolo Terme

Stato di manutenzione: ottimo



A.I.B.- Censimento piazzole d'atterraggio elicottero A.I.B.



Comunità Montana
di Valle Camonica



Regione
Lombardia



1- AR

**PIAZZOLA D'ATTEGGIO D'EMERGENZA ELICOTTERO A.I.B.
LOC. COMIGNANE - ARTOGNE (BS)**

COMUNE: ARTOGNE (BS)

Quota: 730 mt s.l.m.

Accessibilità: Punto accessibile ai mezzi meccanici.

COORDINATE:

	WGS84 GMS	WGS84 GD	GAUSS-BOAGA
LONGITUDINE	10°10'07.87443"	10,1688540095000	1590802.95
LATITUDINE	45°50'13.48633"	45,8370795367013	5076630.94

REALIZZAZIONE:

Anno di realizzazione: 2009

Tipologia costruttiva: piattaforma in CLS

Legge finanziamento: Comunità Montana di Valle Camonica

Progettazione: Comunità Montana di Valle Camonica

Realizzazione lavori: Gruppo PC/AIB Comune di Artogne

Stato di manutenzione: discreto



A.I.B.- Censimento piazzole d'atterraggio elicottero A.I.B.



Comunità Montana
di Valle Camonica



Regione
Lombardia



2-AR

**PIAZZOLA D'ATTEGGIO D'EMERGENZA ELICOTTERO A.I.B.
LOC. MONTECAMPIONE - ARTOGNE (BS)**

COMUNE: ARTOGNE (BS)

Quota: 1090 mt s.l.m.

Accessibilità: Punto accessibile ai mezzi meccanici.

COORDINATE:

	WGS84 GMS	WGS84 GD	GAUSS-BOAGA
LONGITUDINE	10°11'11.295"	10,1864707883849	1592186.18
LATITUDINE	45°49'40.502"	45,8279339456272	5075633.20

REALIZZAZIONE:

Anno di realizzazione: 2011

Tipologia costruttiva: piattaforma in CLS

Legge finanziamento: Comunità Montana di Valle Camonica

Progettazione: Comunità Montana di Valle Camonica

Realizzazione lavori: Gruppo PC/AIB Comune di Artogne

Stato di manutenzione: buono



A.I.B.- Censimento piazzole d'atterraggio elicottero A.I.B.



Comunità Montana
di Valle Camonica



Regione
Lombardia



3-AR

**PIAZZOLA D'ATTERRAGGIO D'EMERGENZA ELICOTTERO A.I.B.
LOC. BASSINALE - ARTOGNE (BS)**

COMUNE: ARTOGNE (BS)

Quota: 1680 mt s.l.m.

Accessibilità: Punto accessibile ai mezzi meccanici.

COORDINATE:

	WGS84 GMS	WGS84 GD	GAUSS-BOAGA
LONGITUDINE	10°14'05.373"	10,2348260	1595926.07
LATITUDINE	45°50'13.931"	45,837203	5076721.97

REALIZZAZIONE:

Anno di realizzazione: 2011

Tipologia costruttiva: piattaforma in CLS

Legge finanziamento: Comunità Montana di Valle Camonica

Progettazione: Comunità Montana di Valle Camonica

Realizzazione lavori: Gruppo PC/AIB Comune di Artogne

Stato di manutenzione: buono



A.I.B.- Censimento piazzole d'atterraggio elicottero A.I.B.



Comunità Montana
di Valle Camonica



Regione
Lombardia



4-AR

**PIAZZOLA D'ATTE RRAGGIO D'EMERGENZA ELICOTTERO A.I.B.
LOC. RONCASELLO - ARTOGNE (BS)**

COMUNE: ARTOGNE (BS)

Quota: 780 mt s.l.m.

Accessibilità: Punto accessibile ai mezzi meccanici.

COORDINATE:

	WGS84 GMS	WGS84 GD	GAUSS-BOAGA
LONGITUDINE	10°11'12.091"	10,186692	1592187.28
LATITUDINE	45°50'15.582"	45,837662	5076716.09

REALIZZAZIONE:

Anno di realizzazione: 2013

Tipologia costruttiva: piattaforma in piastre di materiale lapideo

Legge finanziamento: Comunità Montana di Valle Camonica

Progettazione: Comunità Montana di Valle Camonica

Realizzazione lavori: Gruppo PC/AIB Comune di Artogne

Stato di manutenzione: ottimo



Censimento piazzole d'atterraggio d'emergenza elicottero AIB

A.I.B.- Censimento piazzole d'atterraggio elicottero A.I.B.



Comunità Montana
di Valle Camonica



Regione
Lombardia



1-BE

**PIAZZOLA D'ATTEGGIO D'EMERGENZA ELICOTTERO A.I.B.
LOC. SEDE ARNICA - BERZO DEMO (BS)**

COMUNE: BERZO DEMO (BS)

Quota: 799 mt s.l.m.

Accessibilità: Punto accessibile ai mezzi meccanici.

COORDINATE:

	WGS84 GMS	WGS84 GD	GAUSS-BOAGA
LONGITUDINE	10°19'28.035"	10,324454	1602414.95
LATITUDINE	46°05'33.163"	46,092545	5105203.89

REALIZZAZIONE:

Anno di realizzazione: -

Tipologia costruttiva: piattaforma in CLS

Legge finanziamento: -

Progettazione: -

Realizzazione lavori: Associazione PC/AIB "Arnica" Comune di Berzo Demo

Stato di manutenzione: ottimo



A.I.B.- Censimento piazzole d'atterraggio elicottero A.I.B.



Comunità Montana
di Valle Camonica



Regione
Lombardia



2-BE

**PIAZZOLA D'ATTE RRAGGIO D'EMERGENZA ELICOTTERO A.I.B.
LOC. ANDOVAIA - BERZO DEMO (BS)**

COMUNE: BERZO DEMO (BS)

Quota: 1.520 mt s.l.m.

Accessibilità: Punto accessibile ai mezzi meccanici.

COORDINATE:

	WGS84 GMS	WGS84 GD	GAUSS-BOAGA
LONGITUDINE	10°21'34.1866"	10,7471388888889	1605100.46
LATITUDINE	46°06'17.4802"	44,9871088888889	5106615.06

REALIZZAZIONE:

Anno di realizzazione: 2015

Tipologia costruttiva: piattaforma in piastre di materiale lapideo

Legge finanziamento: Comunità Montana di Valle Camonica

Progettazione: Comunità Montana di Valle Camonica

Realizzazione lavori: Associazione PC/AIB "Arnica" Comune di Berzo Demo

Stato di manutenzione: ottimo



A.I.B.- Censimento piazzole d'atterraggio elicottero A.I.B.



Comunità Montana
di Valle Camonica



Regione
Lombardia



1-BI

**PIAZZOLA D'ATTE RRAGGIO D'EMERGENZA ELICOTTERO A.I.B.
LOC. COLONIA VALDAJONE - BIENNO (BS)**

COMUNE: BIENNO (BS)

Quota: 1620 mt s.l.m.

Accessibilità: Punto accessibile ai mezzi meccanici.

COORDINATE:

	WGS84 GMS	WGS84 GD	GAUSS-BOAGA
LONGITUDINE	10°20'54.663"	10,348518	1604645.37
LATITUDINE	45°53'44.667"	45,895741	5083368.99

REALIZZAZIONE:

Anno di realizzazione: 2009


Tipologia costruttiva: piattaforma in CLS

Legge finanziamento: Comunità Montana di Valle Camonica

Progettazione: Comunità Montana di Valle Camonica

Realizzazione lavori: Gruppo PC/AIB Comune di Bienno

Stato di manutenzione: discreto



Censimento piazzole d'atterraggio d'emergenza elicottero AIB

A.I.B.- Censimento piazzole d'atterraggio elicottero A.I.B.



Comunità Montana
di Valle Camonica



Regione
Lombardia



1-BO

**PIAZZOLA D'ATTERRAGGIO D'EMERGENZA ELICOTTERO A.I.B.
LOC. RIF. LAENG - BORNO (BS)**

COMUNE: BIENNO (BS)

Quota: 1760 mt s.l.m.

Accessibilità: Punto non accessibile ai mezzi meccanici.

COORDINATE:

	WGS84 GMS	WGS84 GD	GAUSS-BOAGA
LONGITUDINE	10°11'38.2514"	10,19395872	1592513,17
LATITUDINE	45°58'51.7256"	45,98103489	5092652,16

REALIZZAZIONE:

Anno di realizzazione: -

Tipologia costruttiva: piattaforma in CLS

Legge finanziamento: -

Progettazione: -

Realizzazione lavori: -

Stato di manutenzione: buono



A.I.B.- Censimento piazzole d'atterraggio elicottero A.I.B.



Comunità Montana
di Valle Camonica



Regione
Lombardia



1-BR

**PIAZZOLA D'ATTE RRAGGIO D'EMERGENZA ELICOTTERO A.I.B.
LOC. ONERA (Zona industriale) - BRENO (BS)**

COMUNE: BRENO (BS)

Quota: 280 mt s.l.m.

Accessibilità: Punto accessibile ai mezzi meccanici.

COORDINATE:

	WGS84 GMS	WGS84 GD	GAUSS-BOAGA
LONGITUDINE	10°18'18.638"	10,305177	1601163.94
LATITUDINE	45°57'40.580"	45,961272	5090593.8

REALIZZAZIONE:

Anno di realizzazione: 2012

Tipologia costruttiva: piattaforma in CLS

Legge finanziamento: Comunità Montana di Valle Camonica

Progettazione: Comunità Montana di Valle Camonica

Realizzazione lavori: Gruppo PC/AIB Comune di Breno

Stato di manutenzione: buono



Censimento piazzole d'atterraggio d'emergenza elicottero AIB

A.I.B.- Censimento piazzole d'atterraggio elicottero A.I.B.



Regione
Lombardia



2-BR

**PIAZZOLA D'ATTEGGIO D'EMERGENZA ELICOTTERO A.I.B.
LOC. PIAN D'ASTRIO - BRENO (BS)**

COMUNE: BRENO (BS)

Quota: 1350 mt s.l.m.

Accessibilità: Punto accessibile ai mezzi meccanici.

COORDINATE:

	WGS84 GMS	WGS84 GD	GAUSS-BOAGA
LONGITUDINE	10°21'23.318"	10,356477	1605196.03
LATITUDINE	45°55'51.957"	45,931099	5087307.95

REALIZZAZIONE:

Anno di realizzazione: 2012


Tipologia costruttiva: piattaforma in piastre di materiale lapideo

Legge finanziamento: Comunità Montana di Valle Camonica

Progettazione: Comunità Montana di Valle Camonica

Realizzazione lavori: Gruppo PC/AIB Comune di Breno

Stato di manutenzione: buono



Censimento piazzole d'atterraggio d'emergenza elicottero AIB

A.I.B.- Censimento piazzole d'atterraggio elicottero A.I.B.



Regione
Lombardia



3-BR

**PIAZZOLA D'ATTEGGIO D'EMERGENZA ELICOTTERO A.I.B.
LOC. ARGAI - BRENO (BS)**

COMUNE: BRENO (BS)

Quota: 735 mt s.l.m.

Accessibilità: Punto accessibile ai mezzi meccanici.

COORDINATE:

	WGS84 GMS	WGS84 GD	GAUSS-BOAGA
LONGITUDINE	10°19'30.366"	10,325102	1602715.40
LATITUDINE	45°57'25.777"	45,95716	5090162.47

REALIZZAZIONE:

Anno di realizzazione: 2014

Tipologia costruttiva: piattaforma in piastre di materiale lapideo

Legge finanziamento: Comunità Montana di Valle Camonica

Progettazione: Comunità Montana di Valle Camonica

Realizzazione lavori: Gruppo PC/AIB Comune di Breno

Stato di manutenzione: ottimo



Censimento piazzole d'atterraggio d'emergenza elicottero AIB

A.I.B.- Censimento piazzole d'atterraggio elicottero A.I.B.



Regione
Lombardia



1-CE

**PIAZZOLA D'ATTE RRAGGIO D'EMERGENZA ELICOTTERO A.I.B.
LOC. BACINO DOSSO 1 - CEDEGOLO (BS)**

COMUNE: CEDEGOLO (BS)

Quota: 870 mt s.l.m.

Accessibilità: Punto accessibile ai mezzi meccanici.

COORDINATE:

	WGS84 GMS	WGS84 GD	GAUSS-BOAGA
LONGITUDINE	10°21'50.833"	10,36412	1605525.53
LATITUDINE	46°04'09.548"	46,069319	5102675.26

REALIZZAZIONE:

Anno di realizzazione: 2009

Tipologia costruttiva: piattaforma in CLS

Legge finanziamento: Comunità Montana di Valle Camonica

Progettazione: Comunità Montana di Valle Camonica

Realizzazione lavori: Consorzio Forestale e Minerario Valle Allione

Stato di manutenzione: buono



A.I.B.- Censimento piazzole d'atterraggio elicottero A.I.B.



Comunità Montana
di Valle Camonica



Regione
Lombardia



1-CI

**PIAZZOLA D'ATTERRAGGIO D'EMERGENZA ELICOTTERO A.I.B.
LOC. MASTELLINO - CIMBERGO (BS)**

COMUNE: CIMBERGO (BS)

Quota: 1200 mt s.l.m.

Accessibilità: Punto accessibile ai mezzi meccanici.

COORDINATE:

	WGS84 GMS	WGS84 GD	GAUSS-BOAGA
LONGITUDINE	10°22'54.488"	10,381802	1606991.26
LATITUDINE	46°01'06.111"	46,018364	5097037.44

REALIZZAZIONE:

Anno di realizzazione: 2012

Tipologia costruttiva: piattaforma in piastre di materiale lapideo

Legge finanziamento: Comunità Montana di Valle Camonica

Progettazione: Comunità Montana di Valle Camonica

Realizzazione lavori: Gruppo PC/AIB Comune di Cimbergo

Stato di manutenzione: buono



Censimento piazzole d'atterraggio d'emergenza elicottero AIB

A.I.B.- Censimento piazzole d'atterraggio elicottero A.I.B.



Comunità Montana
di Valle Camonica



Regione
Lombardia



2-CI

**PIAZZOLA D'ATTERRAGGIO D'EMERGENZA ELICOTTERO A.I.B.
LOC. VOLANO - CIMBERGO (BS)**

COMUNE: CIMBERGO (BS)

Quota: 1440 mt s.l.m.

Accessibilità: Punto accessibile ai mezzi meccanici.

COORDINATE:

	WGS84 GMS	WGS84 GD	GAUSS-BOAGA
LONGITUDINE	10°24'17.95325"	10,404987	1608782.71
LATITUDINE	46°01'12.00159"	46,02	5097250.75

REALIZZAZIONE:

Anno di realizzazione: 2014

Tipologia costruttiva: piattaforma in piastre di materiale lapideo

Legge finanziamento: Comunità Montana di Valle Camonica

Progettazione: Comunità Montana di Valle Camonica

Realizzazione lavori: Gruppo PC/AIB Comune di Cimbergo

Stato di manutenzione: ottimo



A.I.B.- Censimento piazzole d'atterraggio elicottero A.I.B.



Comunità Montana
di Valle Camonica



Regione
Lombardia



1-CO

**PIAZZOLA D'ATTEGGIO D'EMERGENZA ELICOTTERO A.I.B.
LOC. ZIGLI - CORTENO GOLGI (BS)**

COMUNE: CORTENO GOLGI (BS)

Quota: 1700 mt s.l.m.

Accessibilità: Punto accessibile ai mezzi meccanici.

COORDINATE:

	WGS84 GMS	WGS84 GD	GAUSS-BOAGA
LONGITUDINE	10°13'44.658"	10,229072	1594893.98
LATITUDINE	46°10'42.364"	46,178434	5114628.25

REALIZZAZIONE:

Anno di realizzazione: 2012

Tipologia costruttiva: piattaforma con autobloccanti

Legge finanziamento: Comunità Montana di Valle Camonica

Progettazione: Comunità Montana di Valle Camonica

Realizzazione lavori: Gruppo PC/AIB Comune di Corteno Golgi

Stato di manutenzione: ottimo



Censimento piazzole d'atterraggio d'emergenza elicottero AIB

A.I.B.- Censimento piazzole d'atterraggio elicottero A.I.B.



Comunità Montana
di Valle Camonica



Regione
Lombardia



1-CT

**PIAZZOLA D'ATTERRAGGIO D'EMERGENZA ELICOTTERO A.I.B.
LOC. BACINO DI POIA - CETO (BS)**

COMUNE: CETO (BS)

Quota:950 mt s.l.m.

Accessibilità: Punto accessibile ai mezzi meccanici.

COORDINATE:

	WGS84 GMS	WGS84 GD	GAUSS-BOAGA
LONGITUDINE	10°21'38.402"	10,360667	1605396.46
LATITUDINE	45°59'48.056"	45,996682	5094600.18

REALIZZAZIONE:

Anno di realizzazione: 2009

Tipologia costruttiva: piattaforma in CLS

Legge finanziamento: Comunità Montana di Valle Camonica

Progettazione: Comunità Montana di Valle Camonica

Realizzazione lavori: Consorzio Forestale Pizzo Badile

Stato di manutenzione: buono



A.I.B.- Censimento piazzole d'atterraggio elicottero A.I.B.



Comunità Montana
di Valle Camonica



Regione
Lombardia



2-CT

**PIAZZOLA D'ATTE RRAGGIO D'EMERGENZA ELICOTTERO A.I.B.
LOC. RIF. MARIA E FRANCO - CETO (BS)**

COMUNE: CETO (BS)

Quota: 2574 mt s.l.m.

Accessibilità: Punto accessibile ai mezzi meccanici.

COORDINATE:

	WGS84 GMS	WGS84 GD	GAUSS-BOAGA
LONGITUDINE	10°27'53.802"	10,464945	1613415.14
LATITUDINE	46°01'27.067"	46,024185	5097799.61

REALIZZAZIONE:

Anno di realizzazione: 2015

Tipologia costruttiva: piattaforma in CLS + Trattamento superficie con quarzo

Legge finanziamento: D.G.R. N° 2164 del 18/07/2014 - AZ. 4

Progettazione: Comunità Montana di Valle Camonica

Realizzazione lavori: Consorzio Forestale Alta Valle Camonica

Stato di manutenzione: ottimo



Censimento piazzole d'atterraggio d'emergenza elicottero AIB

A.I.B.- Censimento piazzole d'atterraggio elicottero A.I.B.



Comunità Montana
di Valle Camonica



Regione
Lombardia



1-CV

**PIAZZOLA D'ATTERRAGGIO D'EMERGENZA ELICOTTERO A.I.B.
LOC. MALGA CORTI - CEVO (BS)**

COMUNE: CEVO (BS)

Quota: 1840 mt s.l.m.

Accessibilità: Punto accessibile ai mezzi meccanici.

COORDINATE:

	WGS84 GMS	WGS84 GD	GAUSS-BOAGA
LONGITUDINE	10°23'18.214"	10,388393	1607349.09
LATITUDINE	46°05'48.937"	46,096927	5105775.28

REALIZZAZIONE:

Anno di realizzazione: 2009

Tipologia costruttiva: piattaforma in CLS

Legge finanziamento: Comunità Montana di Valle Camonica

Progettazione: Comunità Montana di Valle Camonica

Realizzazione lavori: Gruppo PC/AIB Comune di Cevo

Stato di manutenzione: buono



A.I.B.- Censimento piazzole d'atterraggio elicottero A.I.B.



Comunità Montana
di Valle Camonica



Regione
Lombardia



2-CV

**PIAZZOLA D'ATTERRAGGIO D'EMERGENZA ELICOTTERO A.I.B.
LOC. CANNETO - CEVO (BS)**

COMUNE: CEVO (BS)

Quota: 1110 mt s.l.m.

Accessibilità: Punto accessibile ai mezzi meccanici.

COORDINATE:

	WGS84 GMS	WGS84 GD	GAUSS-BOAGA
LONGITUDINE	10°23'09.202"	10,385889	1607189.997
LATITUDINE	46°04'44.965"	46,079157	5103797.5

REALIZZAZIONE:

Anno di realizzazione: -

Tipologia costruttiva: piattaforma in CLS

Legge finanziamento: Enel

Progettazione: Enel

Realizzazione lavori: Enel

Stato di manutenzione: ottimo



A.I.B.- Censimento piazzole d'atterraggio elicottero A.I.B.



Comunità Montana
di Valle Camonica



Regione
Lombardia



1-DA

**PIAZZOLA D'ATTE RRAGGIO D'EMERGENZA ELICOTTERO A.I.B.
LOC. GUCCIONE - DARFO B.T. (BS)**

COMUNE: DARFO B.T. (BS)

Quota: 1420 mt s.l.m.

Accessibilità: Punto accessibile ai mezzi meccanici.

COORDINATE:

	WGS84 GMS	WGS84 GD	GAUSS-BOAGA
LONGITUDINE	10°09'33.754"	10,159376	1589922.30
LATITUDINE	45°55'35.947"	45,926652	5086572.11

REALIZZAZIONE:

Anno di realizzazione: 2013

Tipologia costruttiva: piattaforma con autobloccanti

Legge finanziamento: Comunità Montana di Valle Camonica

Progettazione: Comunità Montana di Valle Camonica

Realizzazione lavori: Gruppo PC/AIB Comune di Darfo B.T.

Stato di manutenzione: buono



A.I.B.- Censimento piazzole d'atterraggio elicottero A.I.B.



Comunità Montana
di Valle Camonica



Regione
Lombardia



2-DA

**PIAZZOLA D'ATTEGGIO D'EMERGENZA ELICOTTERO A.I.B.
LOC. CERVERA - DARFO B.T. (BS)**

COMUNE: DARFO B.T. (BS)

Quota: 1290 mt s.l.m.

Accessibilità: Punto accessibile ai mezzi meccanici.

COORDINATE:

	WGS84 GMS	WGS84 GD	GAUSS-BOAGA
LONGITUDINE	10°14'07.276"	10,235354	1595933.29
LATITUDINE	45°51'24.759"	45,856878	5078908.53

REALIZZAZIONE:

Anno di realizzazione: 2013

Tipologia costruttiva: piattaforma in CLS + Trattamento superficie con quarzo

Legge finanziamento: Comunità Montana di Valle Camonica

Progettazione: Comunità Montana di Valle Camonica

Realizzazione lavori: Gruppo PC/AIB Comune di Darfo B.T.

Stato di manutenzione: ottimo



Censimento piazzole d'atterraggio d'emergenza elicottero AIB

A.I.B.- Censimento piazzole d'atterraggio elicottero A.I.B.



Comunità Montana
di Valle Camonica



Regione
Lombardia



1-ED

**PIAZZOLA D'ATTERRAGGIO D'EMERGENZA ELICOTTERO A.I.B.
LOC. MONTE COLMO - EDOLO (BS)**

COMUNE: EDOLO (BS)

Quota: 1600 mt s.l.m.

Accessibilità: Punto accessibile ai mezzi meccanici.

COORDINATE:

	WGS84 GMS	WGS84 GD	GAUSS-BOAGA
LONGITUDINE	10°21'57.429"	10,365953	1605447.48
LATITUDINE	46°11'03.735"	46,184371	5115460.96

REALIZZAZIONE:

Anno di realizzazione: 2012

Tipologia costruttiva: piattaforma in piastre di materiale lapideo

Legge finanziamento: Comunità Montana di Valle Camonica

Progettazione: Comunità Montana di Valle Camonica

Realizzazione lavori: Gruppo PC/AIB Comune di Edolo

Stato di manutenzione: discreto



Censimento piazzole d'atterraggio d'emergenza elicottero AIB

A.I.B.- Censimento piazzole d'atterraggio elicottero A.I.B.



Comunità Montana
di Valle Camonica



Regione
Lombardia



2-ED

**PIAZZOLA D'ATTERRAGGIO D'EMERGENZA ELICOTTERO A.I.B.
LOC. VASCONE ENEL - EDOLO (BS)**

COMUNE: EDOLO (BS)

Quota: 650 mt s.l.m.

Accessibilità: Punto accessibile ai mezzi meccanici.

COORDINATE:

	WGS84 GMS	WGS84 GD	GAUSS-BOAGA
LONGITUDINE	10°20'04.89040"	10,334692	1603054.71
LATITUDINE	46°10'25.65435"	46,173793	5114244.51

REALIZZAZIONE:

Anno di realizzazione:

Tipologia costruttiva: piattaforma in asfalto

Legge finanziamento: Enel

Progettazione: Enel

Realizzazione lavori: Enel

Stato di manutenzione: buono



Censimento piazzole d'atterraggio d'emergenza elicottero AIB

A.I.B.- Censimento piazzole d'atterraggio elicottero A.I.B.



Comunità Montana
di Valle Camonica



Regione
Lombardia



1-ES

**PIAZZOLA D'ATTE RRAGGIO D'EMERGENZA ELICOTTERO A.I.B.
LOC. CA' DEL PREIT - COMUNE DI ESINE (BS)**

COMUNE: ESINE (BS)

Quota: 1.595 mt s.l.m.

Accessibilità: Punto accessibile ai mezzi meccanici.

COORDINATE:

	WGS84 GMS	WGS84 GD	GAUSS-BOAGA
LONGITUDINE	10°15'35.920"	10,259977	1597795.57
LATITUDINE	45°53'05.960"	45,88495	5082059.68

REALIZZAZIONE:

Anno di realizzazione: 2010

Tipologia costruttiva: piattaforma in CLS

Legge finanziamento: Progetto Area Vasta Valgrigna (fondi ERSAF - CMVC - Comune di Esine)

Progettazione: Comunità Montana di Valle Camonica

Realizzazione lavori: Consorzio Forestale Bassa Valle Camonica

Stato di manutenzione: scarso



A.I.B.- Censimento piazzole d'atterraggio elicottero A.I.B.



Comunità Montana
di Valle Camonica



Regione
Lombardia



2-ES

**PIAZZOLA D'ATTE RRAGGIO D'EMERGENZA ELICOTTERO A.I.B.
LOC. BUDEC - COMUNE DI ESINE (BS)**

COMUNE: ESINE (BS)

Quota: 1.300 mt s.l.m.

Accessibilità: Punto accessibile ai mezzi meccanici.

COORDINATE:

	WGS84 GMS	WGS84 GD	GAUSS-BOAGA
LONGITUDINE	10°15'02.690"	10.250.747	1597063.22
LATITUDINE	45°53'39.290"	45.894.247	5083077.05

REALIZZAZIONE:

Anno di realizzazione: 2010

Tipologia costruttiva: piattaforma in CLS

Legge finanziamento: Progetto Area Vasta Valgrigna (fondi ERSAF - CMVC - Comune di Esine)

Progettazione: Comunità Montana di Valle Camonica

Realizzazione lavori: Consorzio Forestale Bassa Valle Camonica

Stato di manutenzione: discreto



A.I.B.- Censimento piazzole d'atterraggio elicottero A.I.B.



Comunità Montana
di Valle Camonica



Regione
Lombardia



3-ES

**PIAZZOLA D'ATTERRAGGIO D'EMERGENZA ELICOTTERO A.I.B.
LOC. ROSELLO - COMUNE DI ESINE (BS)**

COMUNE: ESINE (BS)

Quota: 1720 mt s.l.m.

Accessibilità: Punto accessibile ai mezzi meccanici.

COORDINATE:

	WGS84 GMS	WGS84 GD	GAUSS-BOAGA
LONGITUDINE	10°16'20.50"	10.272.361	1598814.66
LATITUDINE	45°51'07.60"	45.852.091	5078422.06

REALIZZAZIONE:

Anno di realizzazione:

Tipologia costruttiva: terreno naturale con profili in legno

Legge finanziamento: -

Progettazione: ERSAF - Breno

Realizzazione lavori: ERSAF - Breno

Stato di manutenzione: discreto



A.I.B.- Censimento piazzole d'atterraggio elicottero A.I.B.



Comunità Montana
di Valle Camonica



Regione
Lombardia



1-GI

**PIAZZOLA D'ATTERRAGGIO D'EMERGENZA ELICOTTERO A.I.B.
LOC. RONDENETO - GIANICO (BS)**

COMUNE: GIANICO (BS)

Quota: 1800 mt s.l.m.

Accessibilità: Punto accessibile ai mezzi meccanici.

COORDINATE:

	WGS84 GMS	WGS84 GD	GAUSS-BOAGA
LONGITUDINE	10°15'47.409"	10,263169	1598108.39
LATITUDINE	45°50'52.429"	45,847897	5077944.65

REALIZZAZIONE:

Anno di realizzazione: 2012


Tipologia costruttiva: piattaforma in piastre di materiale lapideo

Legge finanziamento: Comunità Montana di Valle Camonica

Progettazione: Comunità Montana di Valle Camonica

Realizzazione lavori: Gruppo PC/AIB Comune di Gianico

Stato di manutenzione: buono



A.I.B.- Censimento piazzole d'atterraggio elicottero A.I.B.



Regione
Lombardia



2-GI

**PIAZZOLA D'ATTERRAGGIO D'EMERGENZA ELICOTTERO A.I.B.
LOC. PRA DEL LARICE - GIANICO (BS)**

COMUNE: GIANICO (BS)

Quota: 1250 mt s.l.m.

Accessibilità: Punto accessibile ai mezzi meccanici.

COORDINATE:

	WGS84 GMS	WGS84 GD	GAUSS-BOAGA
LONGITUDINE	10°12'53.857"	10,21496	1594358.37
LATITUDINE	45°51'07.055"	45,851959	5078337.76

REALIZZAZIONE:

Anno di realizzazione: 2012

Tipologia costruttiva: piattaforma in piastre di materiale lapideo

Legge finanziamento: Comunità Montana di Valle Camonica

Progettazione: Comunità Montana di Valle Camonica

Realizzazione lavori: Gruppo PC/AIB Comune di Gianico

Stato di manutenzione: buono



A.I.B.- Censimento piazzole d'atterraggio elicottero A.I.B.



Comunità Montana
di Valle Camonica



Regione
Lombardia



1-IN

PIAZZOLA D'ATTERRAGGIO D'EMERGENZA ELICOTTERO A.I.B. LOC. SALTO DEL LUPO - INCUDINE (BS)

COMUNE: INCUDINE (BS)

Quota: 920 mt s.l.m.

Accessibilità: Punto accessibile ai mezzi meccanici.

COORDINATE:

	WGS84 GMS	WGS84 GD	GAUSS-BOAGA
LONGITUDINE	10°44'49.7000"	10,7471388888889	1605338.38
LATITUDINE	44°59'13.5920"	44,9871088888889	5120140.76

REALIZZAZIONE:

Anno di realizzazione: 2015

Tipologia costruttiva: piattaforma in piastre di materiale lapideo

Legge finanziamento: Comunità Montana di Valle Camonica

Progettazione: Comunità Montana di Valle Camonica

Realizzazione lavori: Gruppo PC/AIB Comune di Incudine

Stato di manutenzione: Ottimo



A.I.B.- Censimento piazzole d'atterraggio elicottero A.I.B.



Comunità Montana
di Valle Camonica



Regione
Lombardia



1-LO

**PIAZZOLA D'ATTERRAGGIO D'EMERGENZA ELICOTTERO A.I.B.
LOC. CRESPALONE - LOSINE (BS)**

COMUNE: LOSINE (BS)

Quota: 695 mt s.l.m.

Accessibilità: Punto accessibile ai mezzi meccanici.

COORDINATE:

	WGS84 GMS	WGS84 GD	GAUSS-BOAGA
LONGITUDINE	10°17'58.245"	10,299512	1600697.62
LATITUDINE	45°58'34.985"	45,976385	5092265.68

REALIZZAZIONE:

Anno di realizzazione: 2013

Tipologia costruttiva: piattaforma in piastre di materiale lapideo

Legge finanziamento: Comunità Montana di Valle Camonica

Progettazione: Comunità Montana di Valle Camonica

Realizzazione lavori: Gruppo PC/AIB Comune di Losine

Stato di manutenzione: ottimo



Censimento piazzole d'atterraggio d'emergenza elicottero AIB

A.I.B.- Censimento piazzole d'atterraggio elicottero A.I.B.



Comunità Montana
di Valle Camonica



Regione
Lombardia



1-LZ

**PIAZZOLA D'ATTE RRAGGIO D'EMERGENZA ELICOTTERO A.I.B.
LOC. VILLA/TORRENTE RE - LOZIO (BS)**

COMUNE: LOZIO (BS)

Quota: 1060 mt s.l.m.

Accessibilità: Punto accessibile ai mezzi meccanici.

COORDINATE:

	WGS84 GMS	WGS84 GD	GAUSS-BOAGA
LONGITUDINE	10°13'48.899"	10,230249	1595300.27
LATITUDINE	45°59'41.919"	45,994978	5094246.07

REALIZZAZIONE:

Anno di realizzazione: 2011

Tipologia costruttiva: piattaforma in CLS

Legge finanziamento: Comunità Montana di Valle Camonica

Progettazione: Comunità Montana di Valle Camonica

Realizzazione lavori: Gruppo PC/AIB Comune di Lozio

Stato di manutenzione: buono



Censimento piazzole d'atterraggio d'emergenza elicottero AIB

A.I.B.- Censimento piazzole d'atterraggio elicottero A.I.B.



Comunità Montana
di Valle Camonica



Regione
Lombardia



2-LZ

PIAZZOLA D'ATTERRAGGIO D'EMERGENZA ELICOTTERO A.I.B.
LOC. RESU' - SEDE PC - LOZIO (BS)

COMUNE: LOZIO (BS)

Quota: 1010 mt s.l.m.

Accessibilità: Punto accessibile ai mezzi meccanici.

COORDINATE:

	WGS84 GMS	WGS84 GD	GAUSS-BOAGA
LONGITUDINE	10°13'32.20"	10,22561111	1594951.98
LATITUDINE	45°59'19.00"	45,98861111	5093531.16

REALIZZAZIONE:

Anno di realizzazione: (realizzata dalla Protezione civile di Lozio presso la propria Sede)

Tipologia costruttiva: piattaforma in asfalto

Legge finanziamento: -

Progettazione: -

Realizzazione lavori: Gruppo PC/AIB Comune di Lozio

Stato di manutenzione: sufficiente



A.I.B.- Censimento piazzole d'atterraggio elicottero A.I.B.



Comunità Montana
di Valle Camonica



Regione
Lombardia



1-MA

**PIAZZOLA D'ATTEGGIO D'EMERGENZA ELICOTTERO A.I.B.
LOC. CAMPO SPORTIVO - MALONNO (BS)**

COMUNE: MALONNO (BS)

Quota: 505 mt s.l.m.

Accessibilità: Punto accessibile ai mezzi meccanici.

COORDINATE:

	WGS84 GMS	WGS84 GD	GAUSS-BOAGA
LONGITUDINE	10°19'27.939"	10,324428	1602362.69
LATITUDINE	46°07'10.809"	46,119669	5108217.57

REALIZZAZIONE:

Anno di realizzazione: 2009

Tipologia costruttiva: piattaforma in CLS

Legge finanziamento: Comunità Montana di Valle Camonica

Progettazione: Comunità Montana di Valle Camonica

Realizzazione lavori: Gruppo PC/AIB Comune di Malonno

Stato di manutenzione: buono



Censimento piazzole d'atterraggio d'emergenza elicottero AIB

A.I.B.- Censimento piazzole d'atterraggio elicottero A.I.B.



Comunità Montana
di Valle Camonica



Regione
Lombardia



1-NI

**PIAZZOLA D'ATTERRAGGIO D'EMERGENZA ELICOTTERO A.I.B.
LOC. S.GIORGIO - NIARDO (BS)**

COMUNE: NIARDO (BS)

Quota: 510 mt s.l.m.

Accessibilità: Punto accessibile ai mezzi meccanici.

COORDINATE:

	WGS84 GMS	WGS84 GD	GAUSS-BOAGA
LONGITUDINE	10°20'27.932"	10,341092	1603913.76
LATITUDINE	45°58'44.300"	45,978972	5092606.71

REALIZZAZIONE:

Anno di realizzazione: 2010

Tipologia costruttiva: piattaforma in CLS + Trattamento superficie con quarzo

Legge finanziamento: Comunità Montana di Valle Camonica

Progettazione: Comunità Montana di Valle Camonica

Realizzazione lavori: Gruppo PC/AIB Comune di Niardo

Stato di manutenzione: discreto



Censimento piazzole d'atterraggio d'emergenza elicottero AIB

A.I.B.- Censimento piazzole d'atterraggio elicottero A.I.B.



Comunità Montana
di Valle Camonica



Regione
Lombardia



1-ON

**PIAZZOLA D'ATTERRAGGIO D'EMERGENZA ELICOTTERO A.I.B.
LOC. CANTEGAL - ONO SAN PIETRO (BS)**

COMUNE: ONO SAN PIETRO (BS)

Quota: 1210 mt s.l.m.

Accessibilità: Punto accessibile ai mezzi meccanici.

COORDINATE:

	WGS84 GMS	WGS84 GD	GAUSS-BOAGA
LONGITUDINE	10°17'51.070"	10,297519	1600441.47
LATITUDINE	46°01'57.352"	46,032598	5098508.81

REALIZZAZIONE:

Anno di realizzazione: 2009

Tipologia costruttiva: piattaforma in piastre di materiale lapideo

Legge finanziamento: Comunità Montana di Valle Camonica

Progettazione: Comunità Montana di Valle Camonica

Realizzazione lavori: Gruppo PC/AIB Comune di Ono San Pietro

Stato di manutenzione: discreto



Censimento piazzole d'atterraggio d'emergenza elicottero AIB

A.I.B.- Censimento piazzole d'atterraggio elicottero A.I.B.



Comunità Montana
di Valle Camonica



Regione
Lombardia



1-OS

**PIAZZOLA D'ATTERRAGGIO D'EMERGENZA ELICOTTERO A.I.B.
LOC. CASCINA DI PLUDI' (Strada comunale Ossimo-Lozio) - OSSIMO (BS)**

COMUNE: OSSIMO (BS)

Quota: 1010 mt s.l.m.

Accessibilità: Punto accessibile ai mezzi meccanici.

COORDINATE:

	WGS84 GMS	WGS84 GD	GAUSS-BOAGA
LONGITUDINE	10°14'55.934"	10,248871	1596778.05
LATITUDINE	45°58'27.926"	45,974424	5091984.92

REALIZZAZIONE:

Anno di realizzazione: 2010

Tipologia costruttiva: piattaforma in CLS

Legge finanziamento: Comunità Montana di Valle Camonica

Progettazione: Comunità Montana di Valle Camonica

Realizzazione lavori: Gruppo PC/AIB Comune di Ossimo

Stato di manutenzione: buono



A.I.B.- Censimento piazzole d'atterraggio elicottero A.I.B.



Comunità Montana
di Valle Camonica



Regione
Lombardia



1-PA

**PIAZZOLA D'ATTERRAGGIO D'EMERGENZA ELICOTTERO A.I.B.
LOC. BACINO CA' DEL LATTE - PAISCO LOVENO (BS)**

COMUNE: PAISCO LOVENO (BS)

Quota: 1380 mt s.l.m.

Accessibilità: Punto accessibile ai mezzi meccanici.

COORDINATE:

	WGS84 GMS	WGS84 GD	GAUSS-BOAGA
LONGITUDINE	10°16'02.488"	10,267358	1597892.81
LATITUDINE	46°04'31.055"	46,075293	5103205.15

REALIZZAZIONE:

Anno di realizzazione: 2009 (rifacimento 2014)

Tipologia costruttiva: piattaforma in piastre di materiale lapideo

Legge finanziamento: Comunità Montana di Valle Camonica

Progettazione: Comunità Montana di Valle Camonica

Realizzazione lavori: Consorzio Forestale e Minerario Valle Allione

Stato di manutenzione: discreto



A.I.B.- Censimento piazzole d'atterraggio elicottero A.I.B.



Comunità Montana
di Valle Camonica



Regione
Lombardia



1-PS

**PIAZZOLA D'ATTERRAGGIO D'EMERGENZA ELICOTTERO A.I.B.
LOC. PUNTO ACQUA DEL MONTE COLOMBE' - PASPARDO (BS)**

COMUNE: PASPARDO (BS)

Quota: 1710 mt s.l.m.

Accessibilità: Punto accessibile ai mezzi meccanici.

COORDINATE:

	WGS84 GMS	WGS84 GD	GAUSS-BOAGA
LONGITUDINE	10°23'01.352"	10,383709	1607074.66
LATITUDINE	46°02'41.391"	46,044831	5100077.33

REALIZZAZIONE:

Anno di realizzazione: 2009

Tipologia costruttiva: piattaforma in CLS

Legge finanziamento: Comunità Montana di Valle Camonica

Progettazione: Comunità Montana di Valle Camonica

Realizzazione lavori: Gruppo PC/AIB Comune di Paspardo

Stato di manutenzione: buono



Censimento piazzole d'atterraggio d'emergenza elicottero AIB

A.I.B.- Censimento piazzole d'atterraggio elicottero A.I.B.



Comunità Montana
di Valle Camonica



Regione
Lombardia



2-PS

**PIAZZOLA D'ATTERRAGGIO D'EMERGENZA ELICOTTERO A.I.B.
LOC. SOTTOLAIOLO - PASPARDO (BS)**

COMUNE: PASPARDO (BS)

Quota: 920 mt s.l.m.

Accessibilità: Punto accessibile ai mezzi meccanici.

COORDINATE:

	WGS84 GMS	WGS84 GD	GAUSS-BOAGA
LONGITUDINE	10°21'50.617"	10,36406	1605590.49
LATITUDINE	46°01'57.981"	46,032773	5098614.58

REALIZZAZIONE:

Anno di realizzazione: 2011

Tipologia costruttiva: piattaforma in CLS

Legge finanziamento: Comunità Montana di Valle Camonica

Progettazione: Comunità Montana di Valle Camonica

Realizzazione lavori: Gruppo PC/AIB Comune di Paspardo

Stato di manutenzione: buono



Censimento piazzole d'atterraggio d'emergenza elicottero AIB

A.I.B.- Censimento piazzole d'atterraggio elicottero A.I.B.



Comunità Montana
di Valle Camonica



Regione
Lombardia



1-SA

**PIAZZOLA D'ATTEGGIO D'EMERGENZA ELICOTTERO A.I.B.
LOC. RIF. CITTA' DI LISSONE - SAVIORE DELL'ADAMELLO (BS)**

COMUNE: SAVIORE DELL'ADAMELLO (BS)

Quota: 2017 mt s.l.m.

Accessibilità: Punto non accessibile ai mezzi meccanici.

COORDINATE:

	WGS84 GMS	WGS84 GD	GAUSS-BOAGA
LONGITUDINE	10°29'49.256"	10,497016	1615771.04
LATITUDINE	46°05'04.556"	46,084599	5104558.31

REALIZZAZIONE:

Anno di realizzazione:

Tipologia costruttiva: piattaforma in CLS

Legge finanziamento: Enel

Progettazione: Enel

Realizzazione lavori: Enel

Stato di manutenzione: discreto



A.I.B.- Censimento piazzole d'atterraggio elicottero A.I.B.



Regione
Lombardia



2-SA

**PIAZZOLA D'ATERRAGGIO D'EMERGENZA ELICOTTERO A.I.B.
LOC. RIF. BAITA ADAME' - SAVIORE DELL'ADAMELLO (BS)**

COMUNE: SAVIORE DELL'ADAMELLO (BS)

Quota: 2235 mt s.l.m.

Accessibilità: Punto non accessibile ai mezzi meccanici.

COORDINATE:

	WGS84 GMS	WGS84 GD	GAUSS-BOAGA
LONGITUDINE	10°31'10.056"	10,51946	1617467.44
LATITUDINE	46°06'10.452"	46,102903	5106625.1

REALIZZAZIONE:

Anno di realizzazione: 2015

Tipologia costruttiva: piattaforma in CLS + Trattamento superficie con quarzo

Legge finanziamento: D.G.R. N° 2164 del 18/07/2014 - AZ. 4

Progettazione: Comunità Montana di Valle Camonica

Realizzazione lavori: Consorzio Forestale Alta Valle Camonica

Stato di manutenzione: ottimo



A.I.B.- Censimento piazzole d'atterraggio elicottero A.I.B.



Regione
Lombardia



3-SA

**PIAZZOLA D'ATTEGGIO D'EMERGENZA ELICOTTERO A.I.B.
LOC. LA RASEGA - SAVIORE DELL'ADAMELLO (BS)**

COMUNE: SAVIORE DELL'ADAMELLO (BS)

Quota: 1190 mt s.l.m.

Accessibilità: Punto accessibile ai mezzi meccanici.

COORDINATE:

	WGS84 GMS	WGS84 GD	GAUSS-BOAGA
LONGITUDINE	10°27'48.193"	10,463387	1613197.96
LATITUDINE	46°04'17.226"	46,071452	5103049.01

REALIZZAZIONE:

Anno di realizzazione: 2014

Tipologia costruttiva: piattaforma in piastre di materiale lapideo

Legge finanziamento: Comunità Montana di Valle Camonica

Progettazione: Comunità Montana di Valle Camonica

Realizzazione lavori: Gruppo PC/AIB di "Valle" Comune di Savioire dell'Adamello

Stato di manutenzione: ottimo



A.I.B.- Censimento piazzole d'atterraggio elicottero A.I.B.



Comunità Montana
di Valle Camonica



Regione
Lombardia



1-SO

**PIAZZOLA D'ATTERRAGGIO D'EMERGENZA ELICOTTERO A.I.B.
LOC. STABLO BASSO - SONICO (BS)**

COMUNE: SONICO (BS)

Quota: 1300 mt s.l.m.

Accessibilità: Punto accessibile ai mezzi meccanici.

COORDINATE:

	WGS84 GMS	WGS84 GD	GAUSS-BOAGA
LONGITUDINE	10°22'11.095"	10,369749	1605781.16
LATITUDINE	46°09'47.242"	46,163123	5113105.18

REALIZZAZIONE:

Anno di realizzazione: 2011

Tipologia costruttiva: piattaforma in CLS

Legge finanziamento: Comunità Montana di Valle Camonica

Progettazione: Comunità Montana di Valle Camonica

Realizzazione lavori: Gruppo PC/AIB Comune di Sonico

Stato di manutenzione: ottimo



Censimento piazzole d'atterraggio d'emergenza elicottero AIB

A.I.B.- Censimento piazzole d'atterraggio elicottero A.I.B.



Comunità Montana
di Valle Camonica



Regione
Lombardia



2-SO

**PIAZZOLA D'ATTE RRAGGIO D'EMERGENZA ELICOTTERO A.I.B.
LOC. VILLA - SONICO (BS)**

COMUNE: SONICO (BS)

Quota: 780 mt s.l.m.

Accessibilità: Punto accessibile ai mezzi meccanici.

COORDINATE:

	WGS84 GMS	WGS84 GD	GAUSS-BOAGA
LONGITUDINE	10°21'33.781"	10,359384	1605003.05
LATITUDINE	46°09'05.414"	46,151504	5111800.41

REALIZZAZIONE:

Anno di realizzazione: 2012

Tipologia costruttiva: piattaforma in CLS

Legge finanziamento: Comunità Montana di Valle Camonica

Progettazione: Comunità Montana di Valle Camonica

Realizzazione lavori: Gruppo PC/AIB Comune di Sonico

Stato di manutenzione: ottimo



A.I.B.- Censimento piazzole d'atterraggio elicottero A.I.B.



Comunità Montana
di Valle Camonica



Regione
Lombardia



3-SO

**PIAZZOLA D'ATTEGGIO D'EMERGENZA ELICOTTERO A.I.B.
LOC. RIF. TONOLINI - SONICO (BS)**

COMUNE: SONICO (BS)

Quota: 2450 mt s.l.m.

Accessibilità: Punto non accessibile ai mezzi meccanici.

COORDINATE:

	WGS84 GMS	WGS84 GD	GAUSS-BOAGA
LONGITUDINE	10°26'25.643"	10,440456	1611265.81
LATITUDINE	46°09'01.297"	46,15036	5111783.98

REALIZZAZIONE:

Anno di realizzazione: 2015

Tipologia costruttiva: piattaforma in CLS + Trattamento superficie con quarzo

Legge finanziamento: D.G.R. N° 2164 del 18/07/2014 - AZ. 4

Progettazione: Comunità Montana di Valle Camonica

Realizzazione lavori: Consorzio Forestale Alta Valle Camonica

Stato di manutenzione: ottimo



A.I.B.- Censimento piazzole d'atterraggio elicottero A.I.B.



Comunità Montana
di Valle Camonica



Regione
Lombardia



4-SO

**PIAZZOLA D'ATTERRAGGIO D'EMERGENZA ELICOTTERO A.I.B.
LOC. RIF.BAITONE - SONICO (BS)**

COMUNE: SONICO (BS)

Quota: 2281 mt s.l.m.

Accessibilità: Punto non accessibile ai mezzi meccanici.

COORDINATE:

	WGS84 GMS	WGS84 GD	GAUSS-BOAGA
LONGITUDINE	10°25'51.645"	10,431013	1610555.24
LATITUDINE	46°08'27.661"	46,141017	5110732.63

REALIZZAZIONE:

Anno di realizzazione: -

Tipologia costruttiva: piattaforma in CLS

Legge finanziamento: Enel

Progettazione: Enel

Realizzazione lavori: Enel

Stato di manutenzione: discreto



A.I.B.- Censimento piazzole d'atterraggio elicottero A.I.B.



Comunità Montana
di Valle Camonica



Regione
Lombardia



1-TE

**PIAZZOLA D'ATTEGGIO D'EMERGENZA ELICOTTERO A.I.B.
LOC. STODEGARDA (ingresso Val di Canè) - TEMU' (BS)**

COMUNE: TEMU' (BS)

Quota: 1550 mt s.l.m.

Accessibilità: Punto accessibile ai mezzi meccanici.

COORDINATE:

	WGS84 GMS	WGS84 GD	GAUSS-BOAGA
LONGITUDINE	10°28'08.184"	10,46894	1613241.85
LATITUDINE	46°15'32.548"	46,259041	5123899.94

REALIZZAZIONE:

Anno di realizzazione: 2012

Tipologia costruttiva: piattaforma in CLS

Legge finanziamento: Comunità Montana di Valle Camonica

Progettazione: Comunità Montana di Valle Camonica

Stato di manutenzione: buono



Censimento piazzole d'atterraggio d'emergenza elicottero AIB