

10.1.6 COMUNE DI CIMBERGO – LOC. VARIE

Caratteristiche dei siti:

Realizzazione: Gruppo Comunale P.C. e A.I.B. di Cimbergo

Piazzola montaggio vasca loc. Redola:

Quota intervento: 1080 mt.

Accessibilità: Punto accessibile ai mezzi meccanici.

Coordinate piazzola: X: 1.606.430,14 – Y: 5.097.647,09

Proprietà: comunale.

Piazzola montaggio vasca loc. Racola:

Quota intervento: 1005 mt.

Accessibilità: Punto accessibile ai mezzi meccanici.

Coordinate piazzola: X: 1.606.523,39 – Y: 5.096.235,15

Proprietà: privata.

Punti acqua:

Quota interventi: da 900 mt a 1360 mt slm.

Accessibilità: Punti accessibili ai mezzi meccanici.

Coordinate punto acqua n° 1: X: 1.607.039,28 – Y: 5.097.431,29 (Pozzetto + bocchetta UNI 45)

Coordinate punto acqua n° 2: X: 1.607.696,77 – Y: 5.097.275,19 (Pozzetto + bocchetta UNI 45)

Coordinate punto acqua n° 3: X: 1.604.425,45 – Y: 5.097.621,80 (Pozzetto + bocchetta UNI 45)

Coordinate punto acqua n° 4: X: 1.606.440,00 – Y: 5.097.424,68 (Pozzetto + bocchetta UNI 45)

Coordinate punto acqua n° 5: X: 1.606.400,31 – Y: 5.097.701,17 (Pozzetto + bocchetta UNI 45)

Coordinate punto acqua n° 6: X: 1.606.432,06 – Y: 5.097.039,71 (Pozzetto + bocchetta UNI 45)

Coordinate punto acqua n° 7: X: 1.606.506,15 – Y: 5.096.269,77 (Bocchetta UNI 45)

Coordinate punto acqua n° 8: X: 1.606.666,28 – Y: 5.096.399,42 (Pozzetto + bocchetta UNI 45)

Coordinate punto acqua n° 9: X: 1.606.610,66 – Y: 5.096.118,96 (Bocchetta UNI 45)

Coordinate punto acqua n° 10: X: 1.606.010,53 – Y: 5.097.721,05 (Pozzetto + bocchetta UNI 45)

Coordinate punto acqua n° 11: X: 1.605.832,78 – Y: 5.097.341,34 (Pozzetto + bocchetta UNI 45)

Coordinate punto acqua n° 12: X: 1.605.831,46 – Y: 5.097.731,60 (Pozzetto + bocchetta UNI 45)

Interventi previsti:

1. Realizzazione n. 2 **piazzole per montaggio vasca AIB PANDA** (cfr tavola allegata).
2. Realizzazione **interventi di realizzazione pozzetti + bocchette AIB UNI 45**.



Area in cui verrà realizzata la piazzola - Loc. Redola



Area in cui verrà realizzata la piazzola - Loc. Racola

Gli interventi proposti consistono nella realizzazione di due **piazzole per il montaggio vasca AIB Tipo PANDA, da 6000 lt**, per il pescaggio di acqua da parte degli elicotteri in caso di incendio.

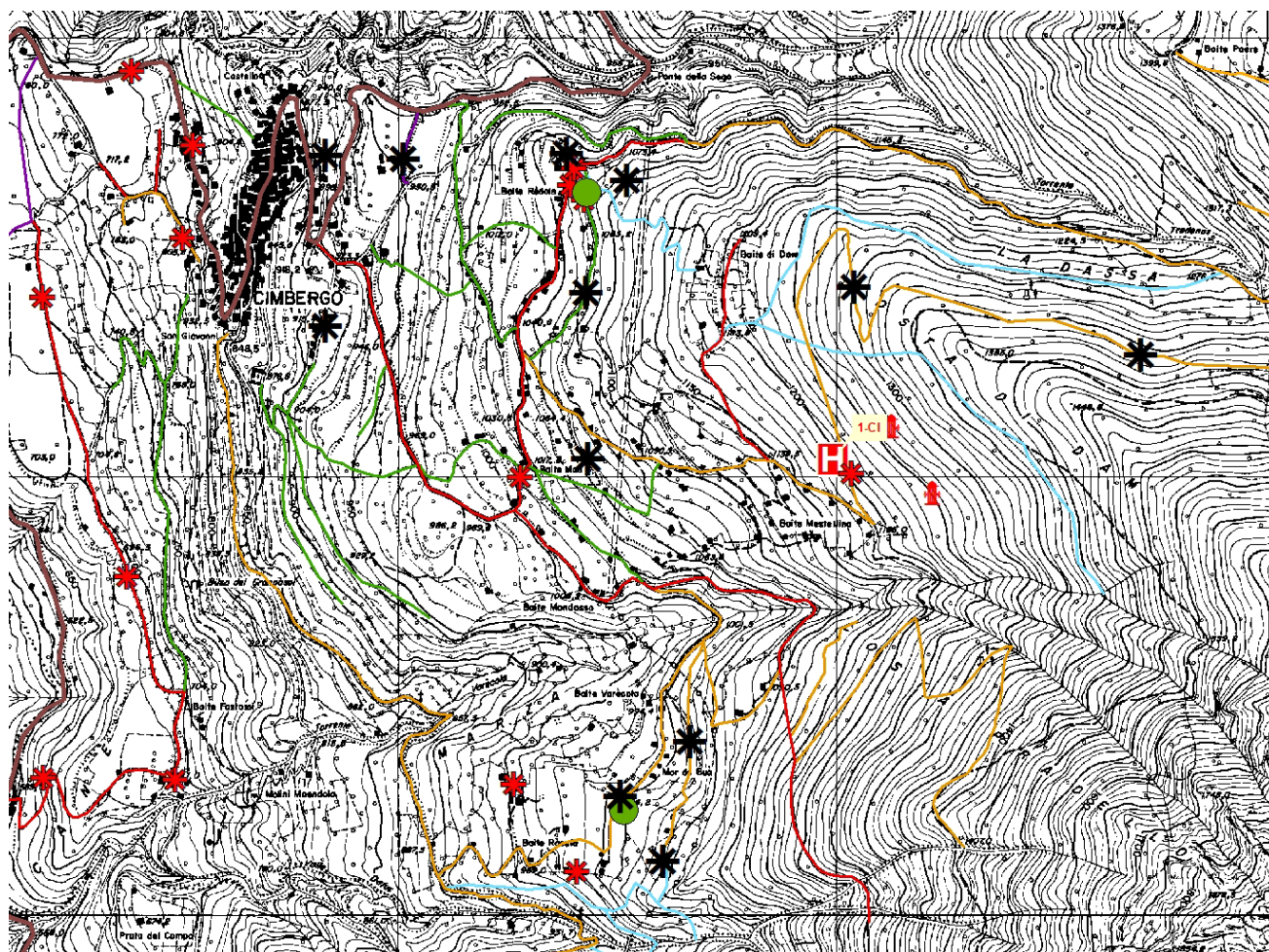
Le due piazzole verranno realizzate rispettivamente in località Racola (1005 mt slm) e Redola (1080 mt slm) che presentano caratteristiche idonee allo scopo in quanto a bordo strada, in prossimità di un pozzetto dell'acquedotto predisposto con bocchette UNI 45, di dimensioni tali da garantire le operazioni di montaggio della vasca antincendio ed eventualmente l'atterraggio del velivolo impegnato nelle operazioni di pescaggio e spegnimento dell'incendio.





Le aree verranno realizzate effettuando modesti movimenti di terra al fine di creare una superficie piana di dimensioni 4X4 mt, inerbite con sementi locali.

Infine è prevista la realizzazione, in corrispondenza dell'acquedotto esistente, lungo le strade agro-silvo-pastorali circostanti l'abitato di Cimbergo in varie località, di **n. 12 punti acqua con posa di pozzetto 60X60 + bocchetta AIB UNI 45**.

Le opere verranno completate con l'**inerbimento** delle superfici portate a nudo dalle operazioni di scavo mediante semina a spaglio.

Corografia – Scala 1:10.000



-  Piazzola d'atterraggio elicottero esistente
-  Punti acqua esistenti
-  Nuovi punti acqua
-  Nuova piazzola montaggio vasca PANDA