



Regione Lombardia



COMUNITA' MONTANA DI VALLE CAMONICA  
Servizio Antincendio Boschivo

**PROGETTO DEFINITIVO-ESECUTIVO**

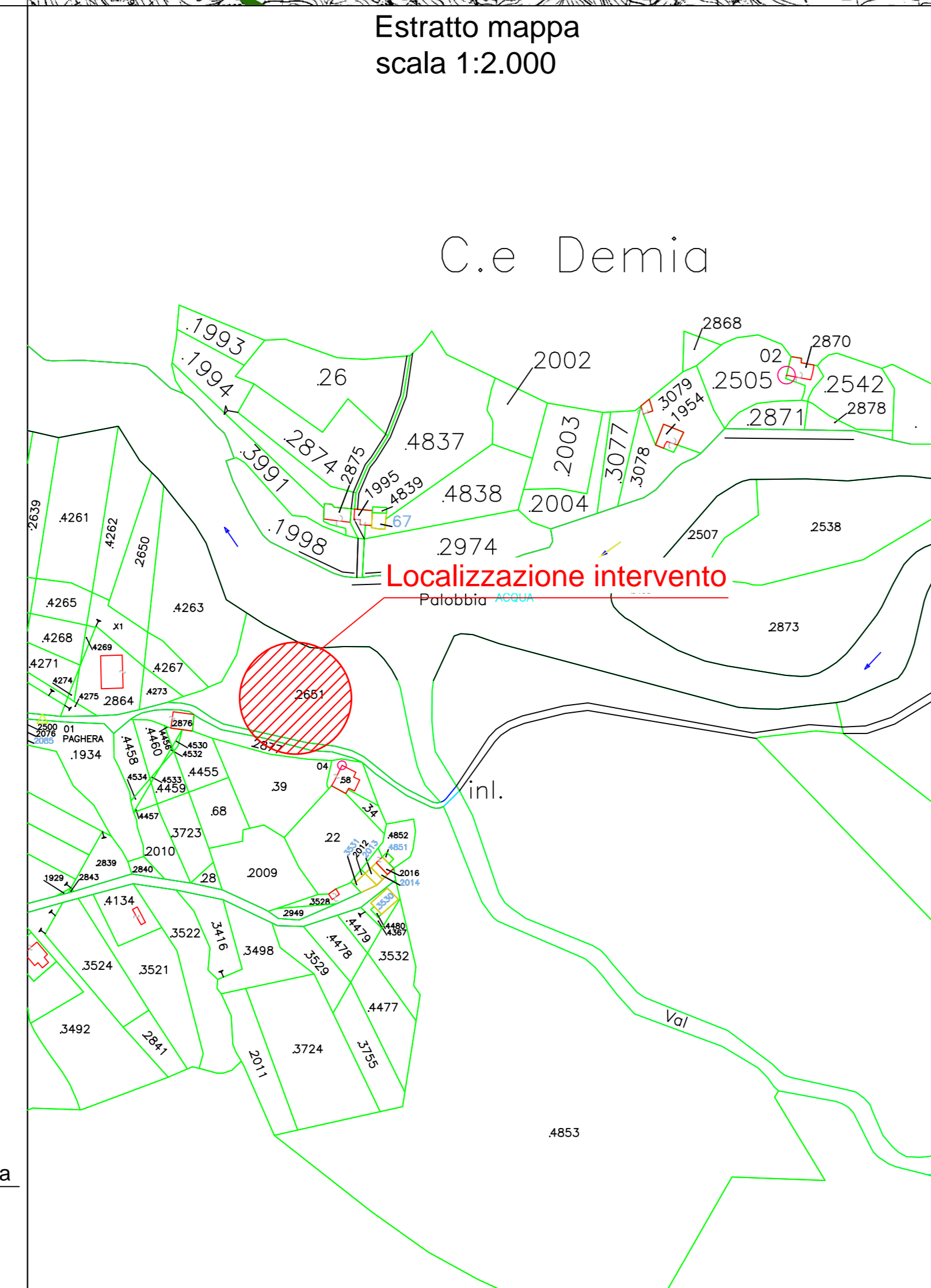
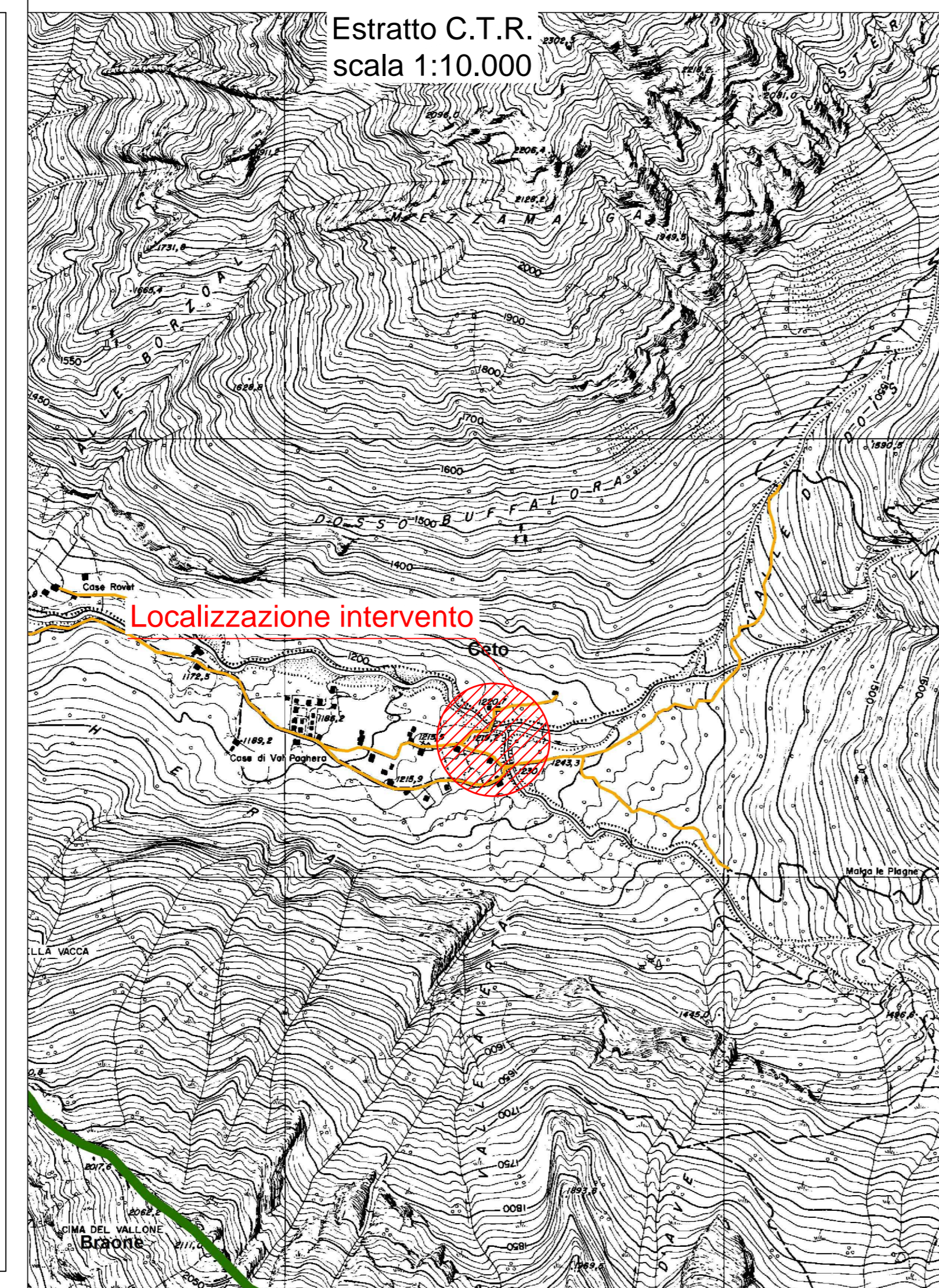
Progetto di adeguamento e potenziamento infrastrutture  
A.I.B. in Valle Camonica  
- Anno 2015 -

COMUNE DI CETO  
LOCALITA' "Val Paghera"

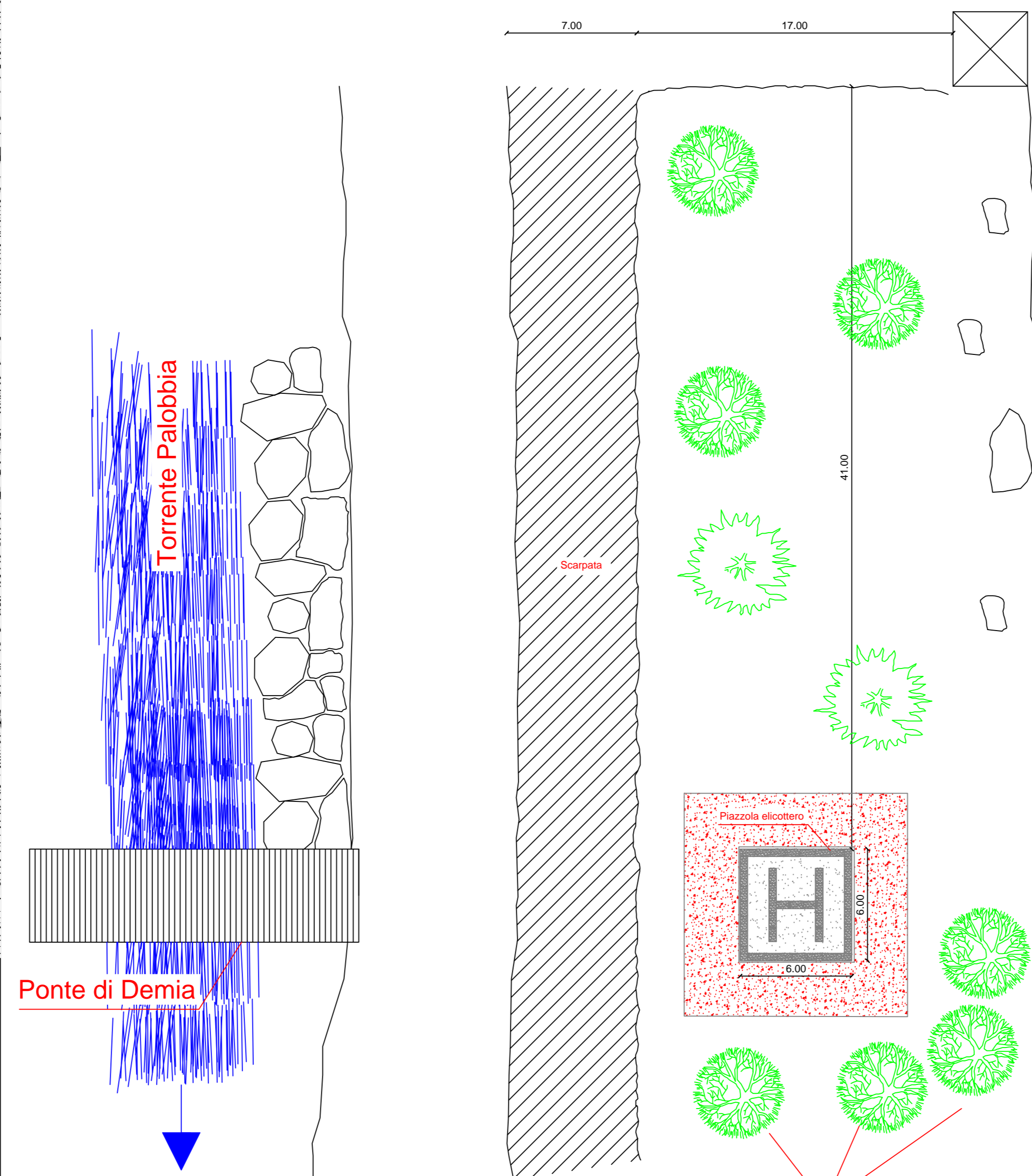
- Tavola: **12.1**
- ESTRATTO MAPPA scala 1:2.000
  - ESTRATTO C.T.R. scala 1:10.000
  - PLANIMETRIA PIAZZOLA ELICOTTERO scala 1:200
  - SEZIONI TIPO scala 1:100
  - PARTICOLARI COSTRUTTIVI

Il progettista:  
(Dott. for. Paolo Panteghini)

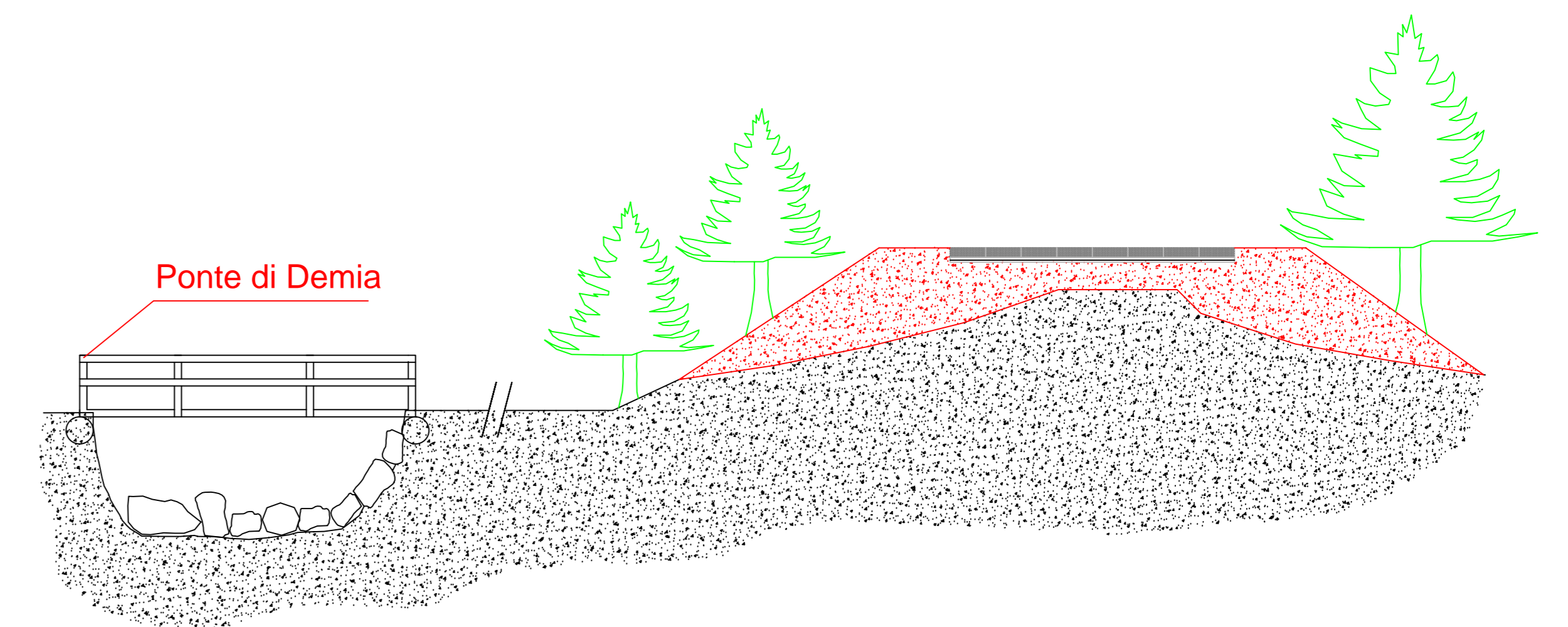
Breno II, Dicembre 2015



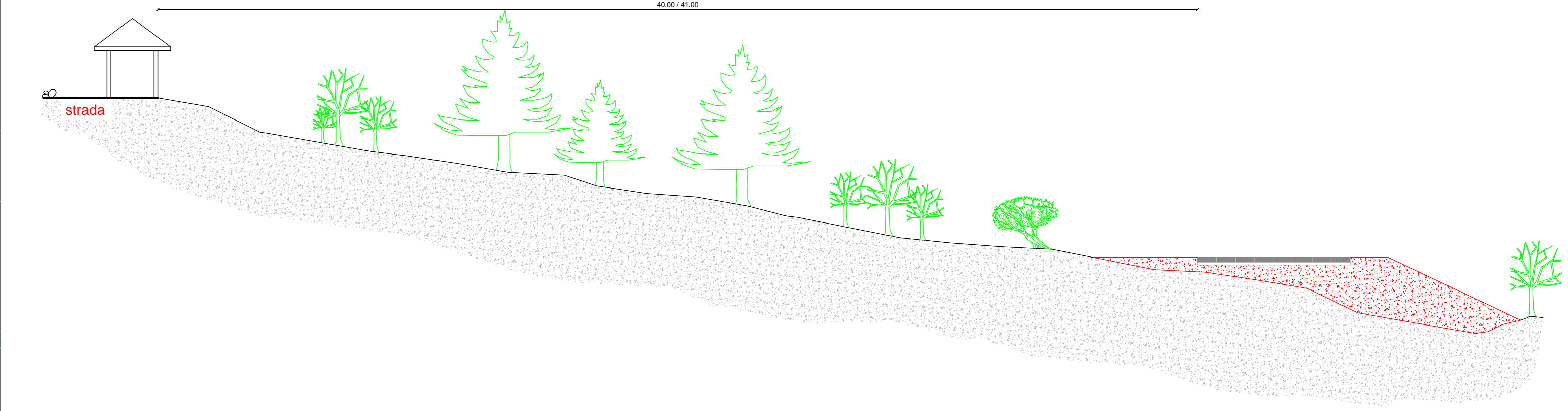
**PLANIMETRIA PIAZZOLA ELICOTTERO**  
scala 1:200



**SEZIONE TRASVERSALE PIAZZOLA ELICOTTERO**  
scala 1:100



**SEZIONE LONGITUDINALE PIAZZOLA ELICOTTERO**  
scala 1:100



**Particolari costruttivi Piazzola elicottero**  
scala 1:50

