

## 10.1.7 COMUNE DI SONICO – LOCALITA' GARDA

### Caratteristiche dei siti:

Realizzazione: Gruppo Volontari P.C. e A.I.B. di Sonico

Quota interventi: 1100 mt slm.

Accessibilità: Punti accessibile ai mezzi meccanici.

Coordinate intervento: X: 1.604.823,81 – Y: 5.108.977,89

Proprietà: comunale.

### Interventi previsti:

1. Ripristino vasca di captazione e vasca di stoccaggio acquedotto AIB
2. Posa di N. 1 pozzetti + N. 1 bocchette AIB.



Localizzazione Vasca di captazione



Localizzazione vasca di stoccaggio

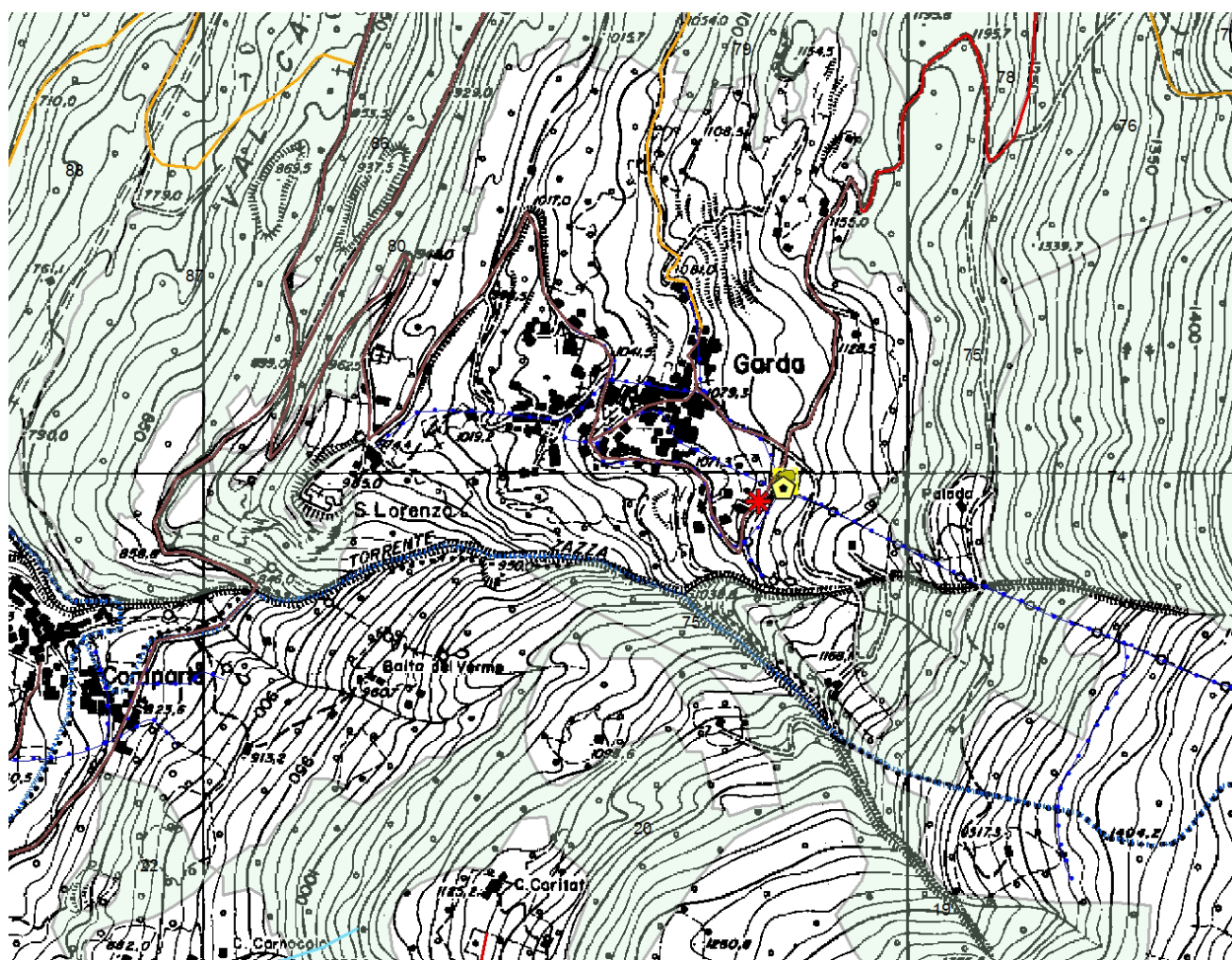
Gli interventi in progetto consistono nel **ripristino di una vasca di stoccaggio** d'acqua presente lungo l'acquedotto a servizio della frazione Garda di Sonico, ad una quota di 1600 metri slm, al fine di avere a disposizione in caso d'incendio un punto di approvvigionamento idrico di circa 20mc d'acqua.





Le opere consistono nel ripristino della vasca di captazione posta al di sopra della vasca di stoccaggio ed al riallacciamento dei tubi di approvvigionamento.

A valle della vasca di stoccaggio infine verrà predisposto un **pozzetto (50X50) + bocchetta AIB UNI 45**.

L'obiettivo è quello di servire un versante di territorio ad alto rischio d'incendio che attualmente è sprovvisto di punti acqua utilizzabili in caso di incendio.

Corografia – Scala 1:10.000



-  Vasca di stoccaggio esistente da ripristinare
-  Acquedotto AIB esistente
-  Vasca di captazione esistente da ripristinare
-  Punto acqua in progetto