



COMUNITA' MONTANA DI VALLE CAMONICA  
Servizio Antincendio Boschivo

**PROGETTO DEFINITIVO-ESECUTIVO**

Progetto di adeguamento e potenziamento infrastrutture  
A.I.B. in Valle Camonica  
- Anno 2017 -

COMUNE DI BERZO DEMO  
LOCALITA' "MULINI"

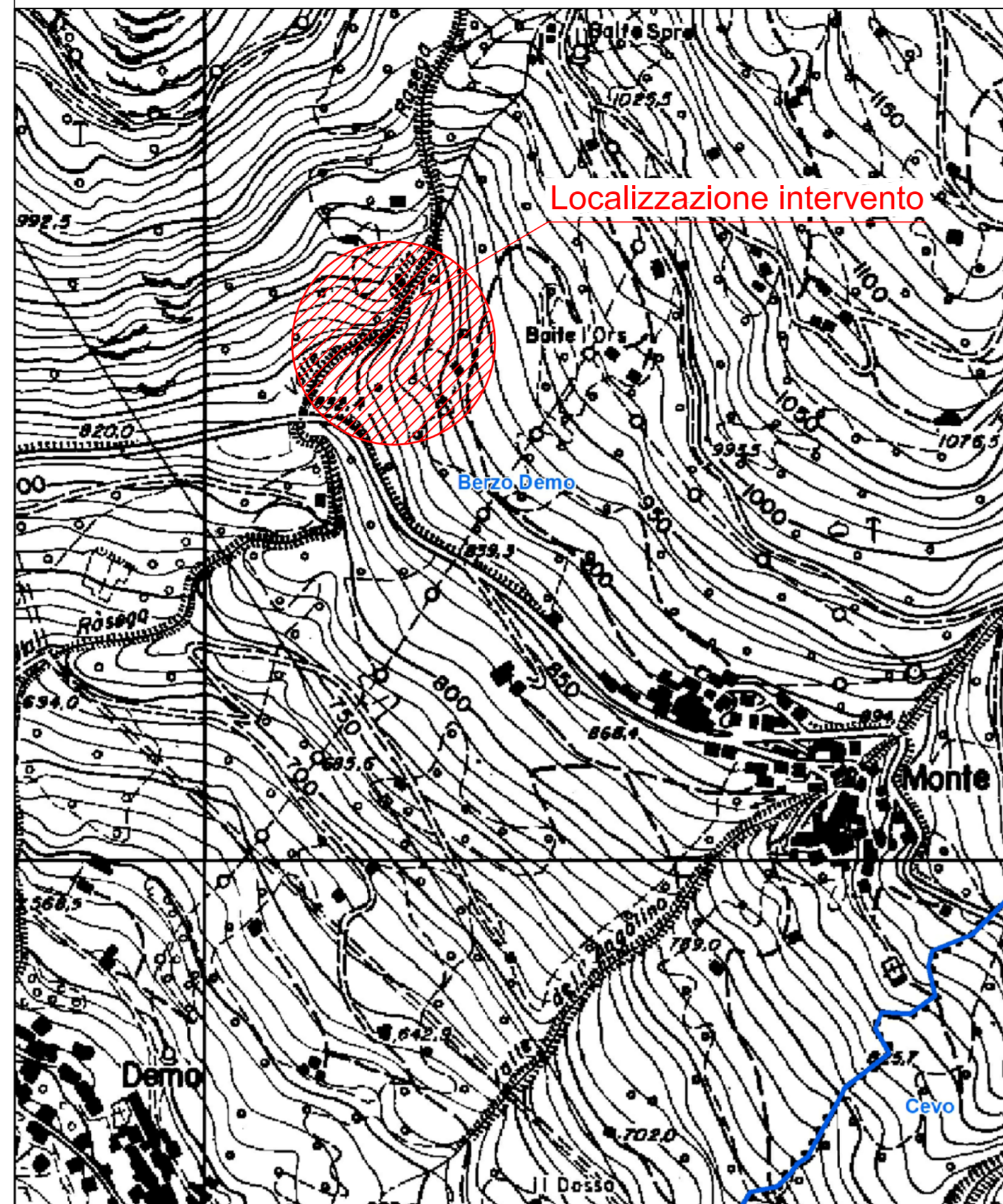
- ESTRATTO MAPPA scala 1:2.000
- ESTRATTO C.T.R. scala 1:5.000
- ORTOFOTO scala 1:5.000
- PLANIMETRIA PIAZZOLA ELICOTTERO scala 1:200
- SEZIONI TIPO
- PARTICOLARI COSTRUTTIVI
- DOCUMENTAZIONE FOTOGRAFICA

Tavola:  
**14.5**

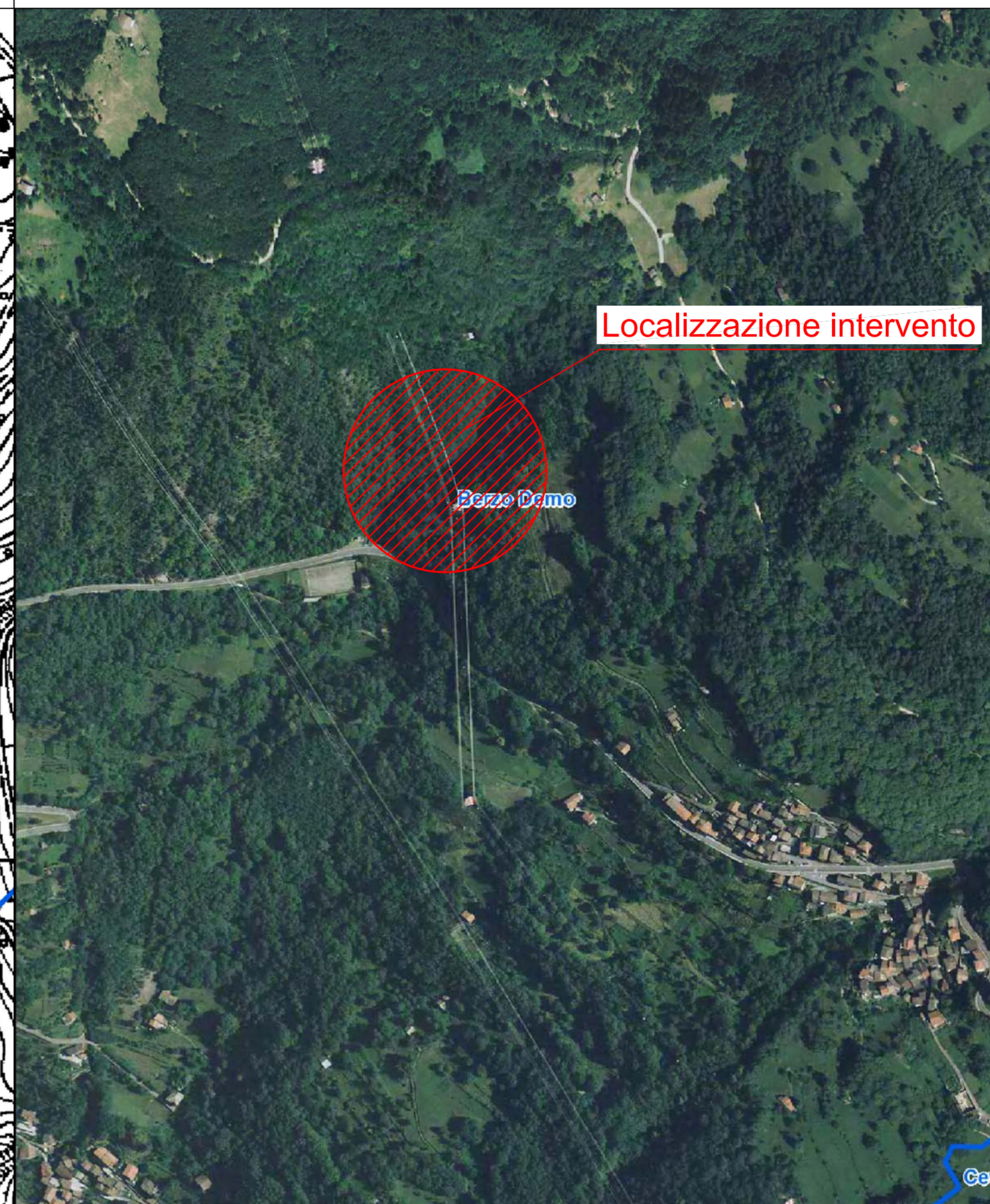
Il progettista:  
(Dott. for. Paolo Panteghini)

Breno II, Novembre 2017

Estratto CTR  
scala 1:5.000



Ortofoto  
scala 1:5.000



Documentazione  
fotografica



FOTO 1


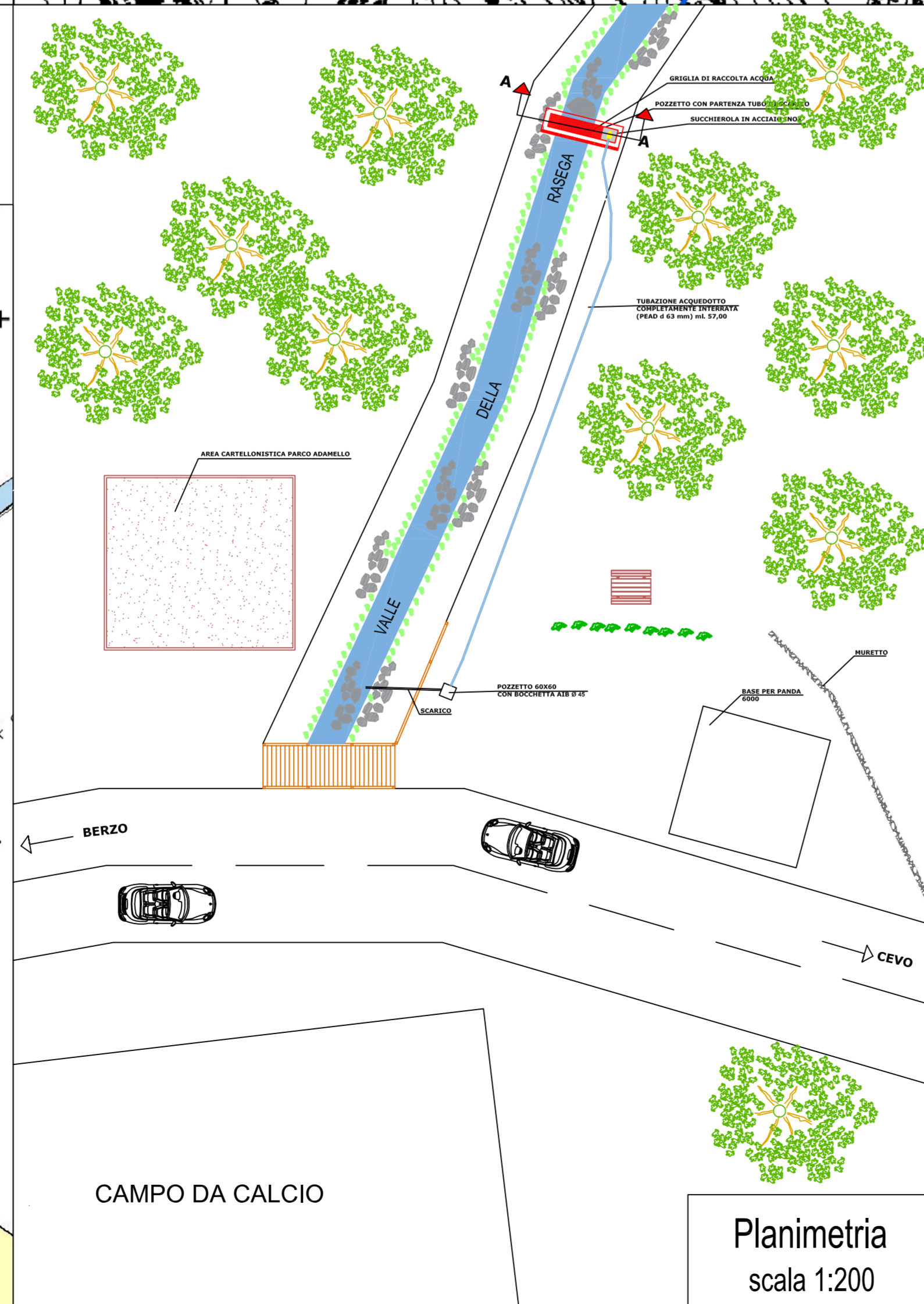
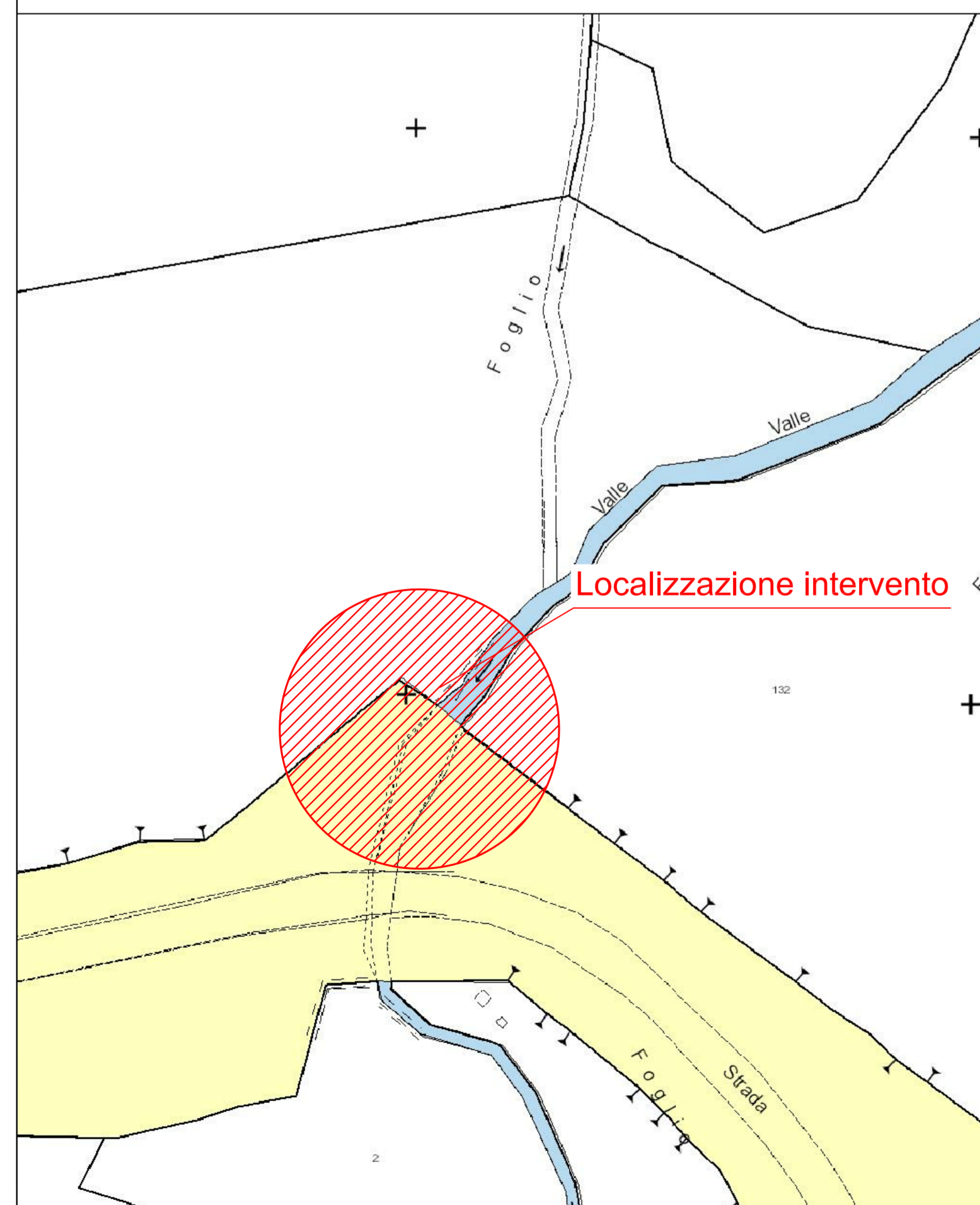


FOTO 2

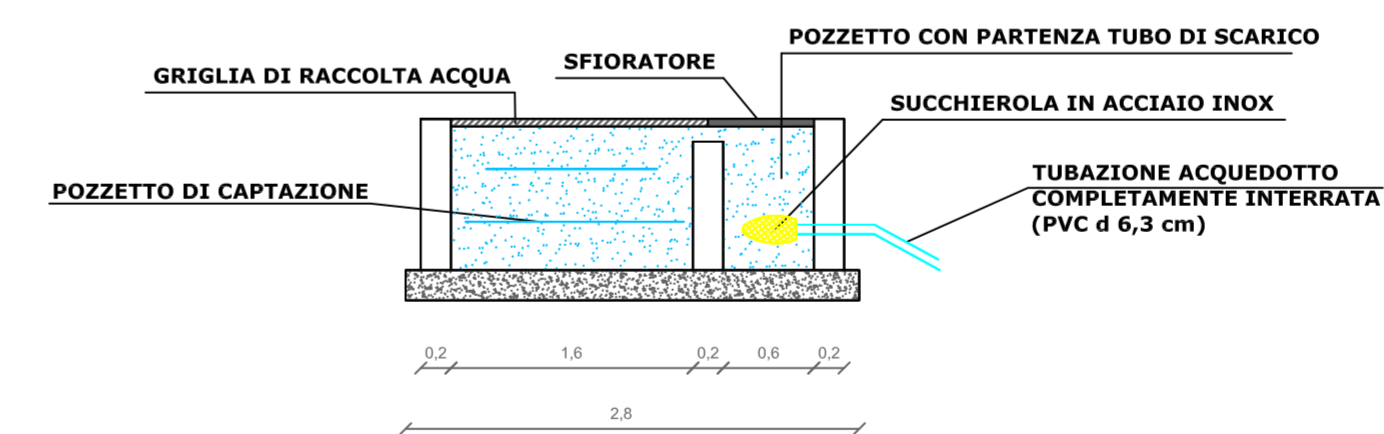
Estratto Mappa  
scala 1:2.000



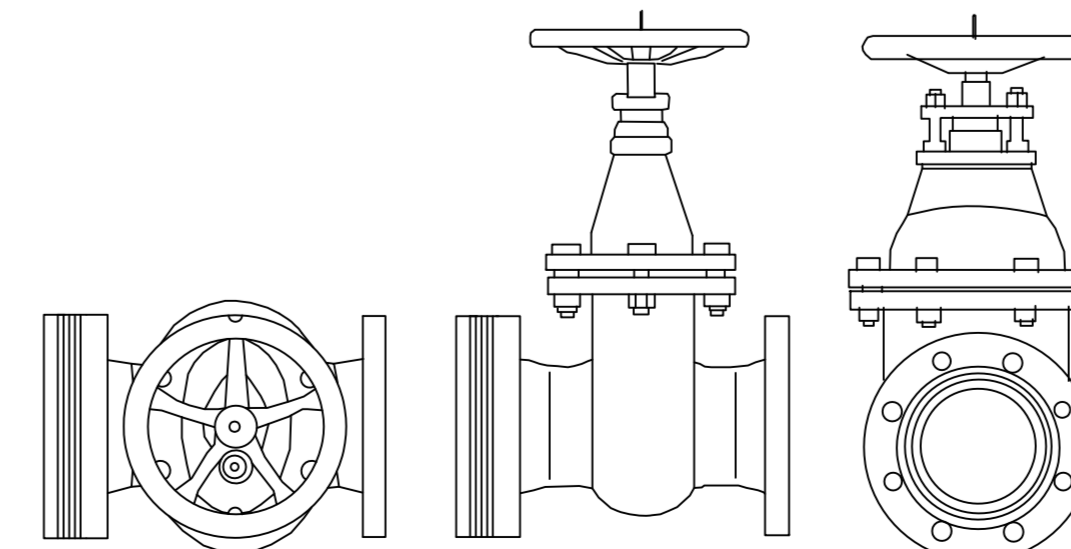
Planimetria  
scala 1:200

Particolari costruttivi

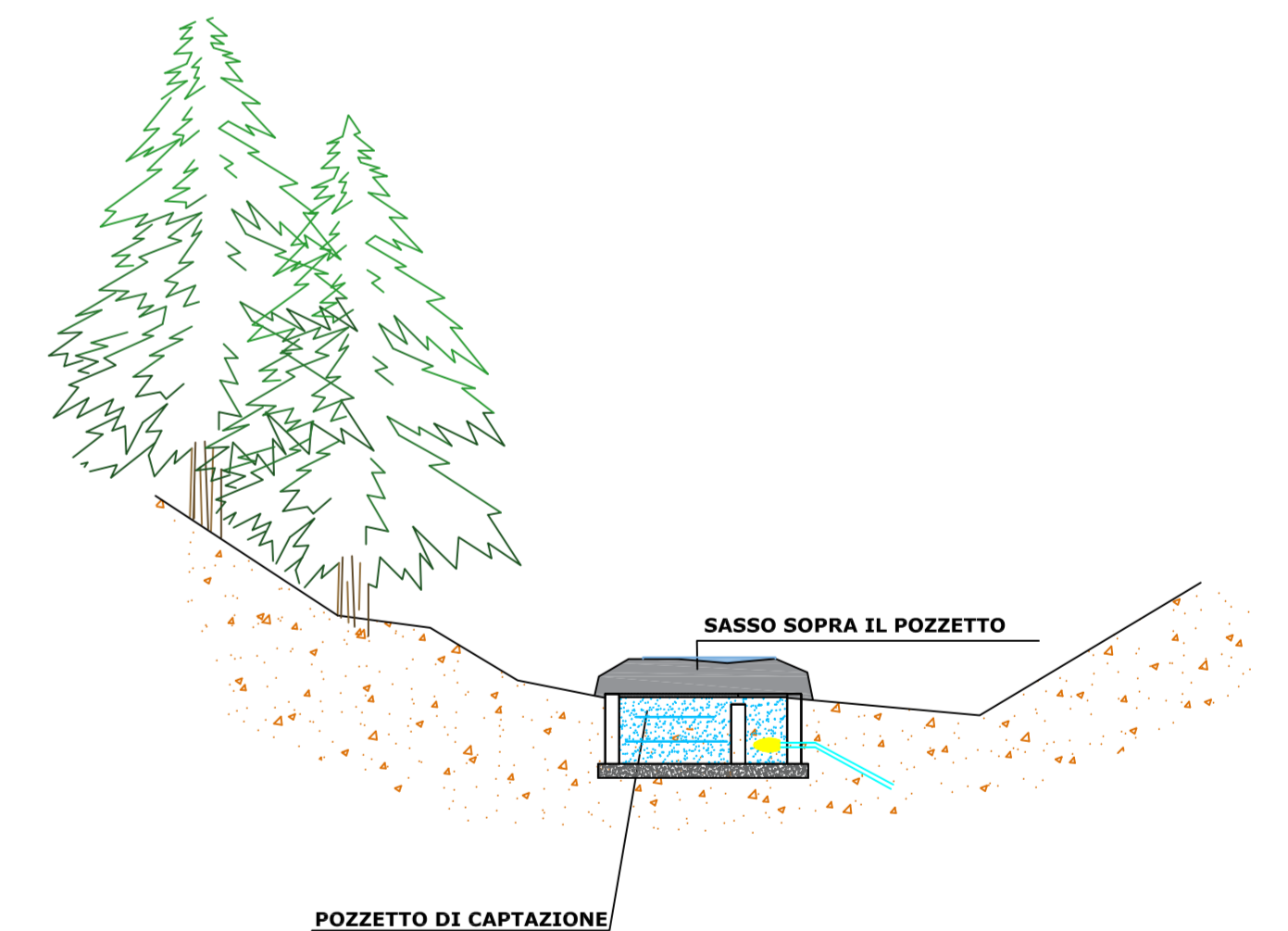
**PARTICOLARE POZZETTO DI CAPTAZIONE**  
scala 1:50



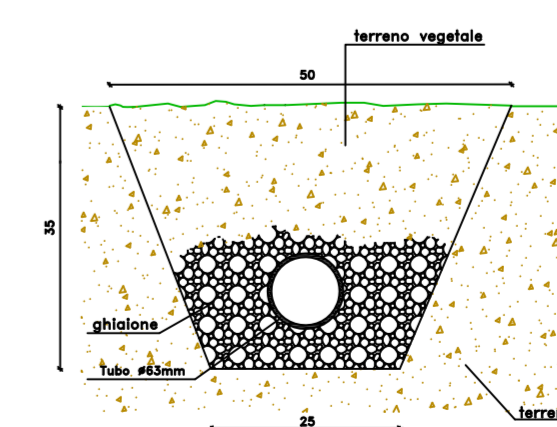
Bocchetta A.I.B.  
UNI 45-70  
scala 1:10



Sezione A/A  
scala 1:100



Interramento tubazione  
scala 1:10



Pozzetto prefabbricato  
e bocchetta A.I.B.  
scala 1:20

