



COMUNITA' MONTANA DI VALLE CAMONICA  
Servizio Antincendio Boschivo

**PROGETTO DEFINITIVO-ESECUTIVO**

Progetto di adeguamento e potenziamento infrastrutture  
A.I.B. in Valle Camonica  
- Anno 2018 -

COMUNE DI PIANCOGNO  
LOCALITA' "MALGA MINE"

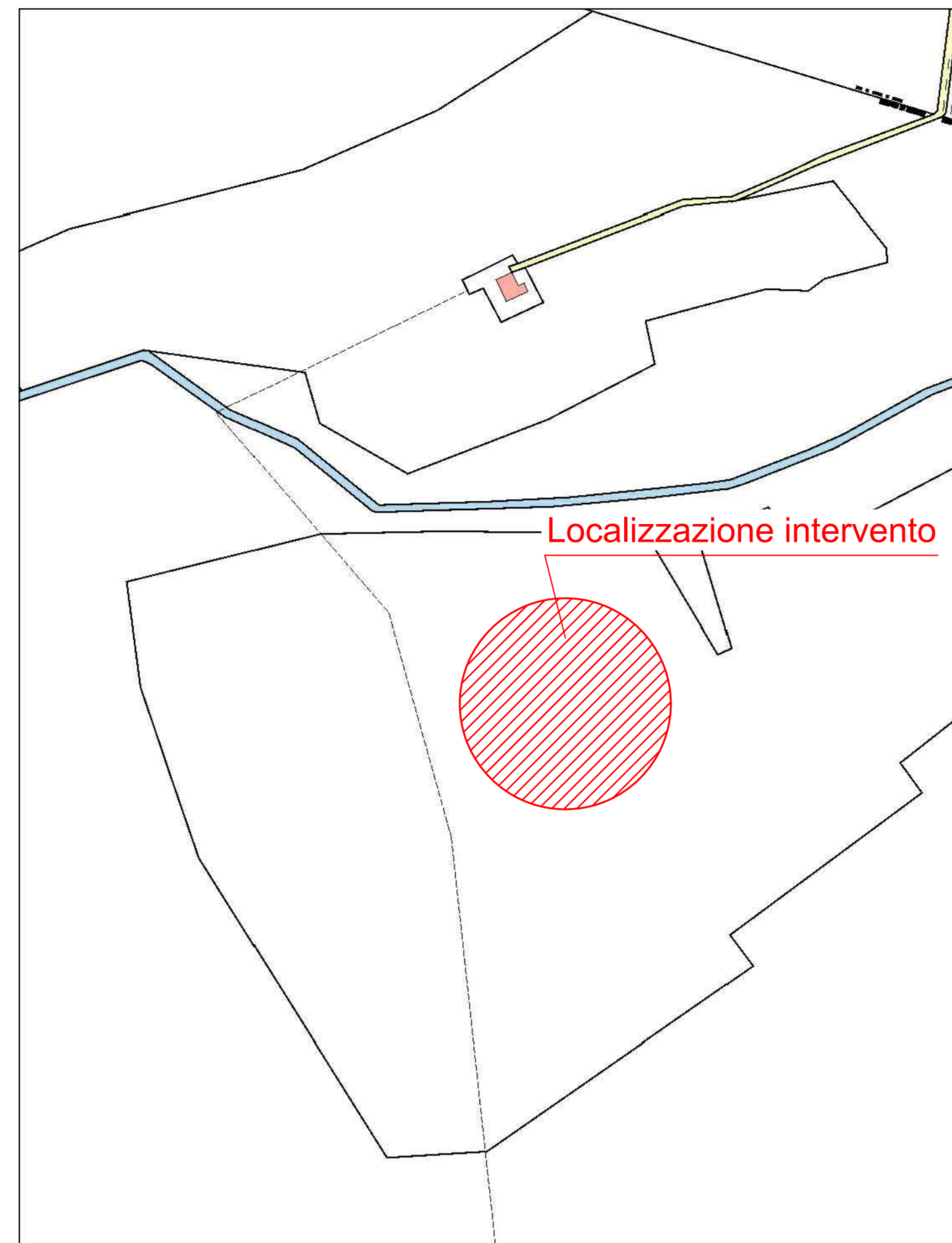
- ESTRATTO MAPPA scala 1:2.000
- ESTRATTO C.T.R. scala 1:2.000
- ORTOFOTO scala 1:2.000
- SEZIONE TIPO scala 1:100
- PLANIMETRIA PIAZZOLA ELICOTTERO scala 1:50
- PARTICOLARI COSTRUTTIVI
- DOCUMENTAZIONE FOTOGRAFICA

Tavola:  
**15.1**

Il progettista:  
(Dott. for. Paolo Panteghini)

Breno II, Maggio 2018

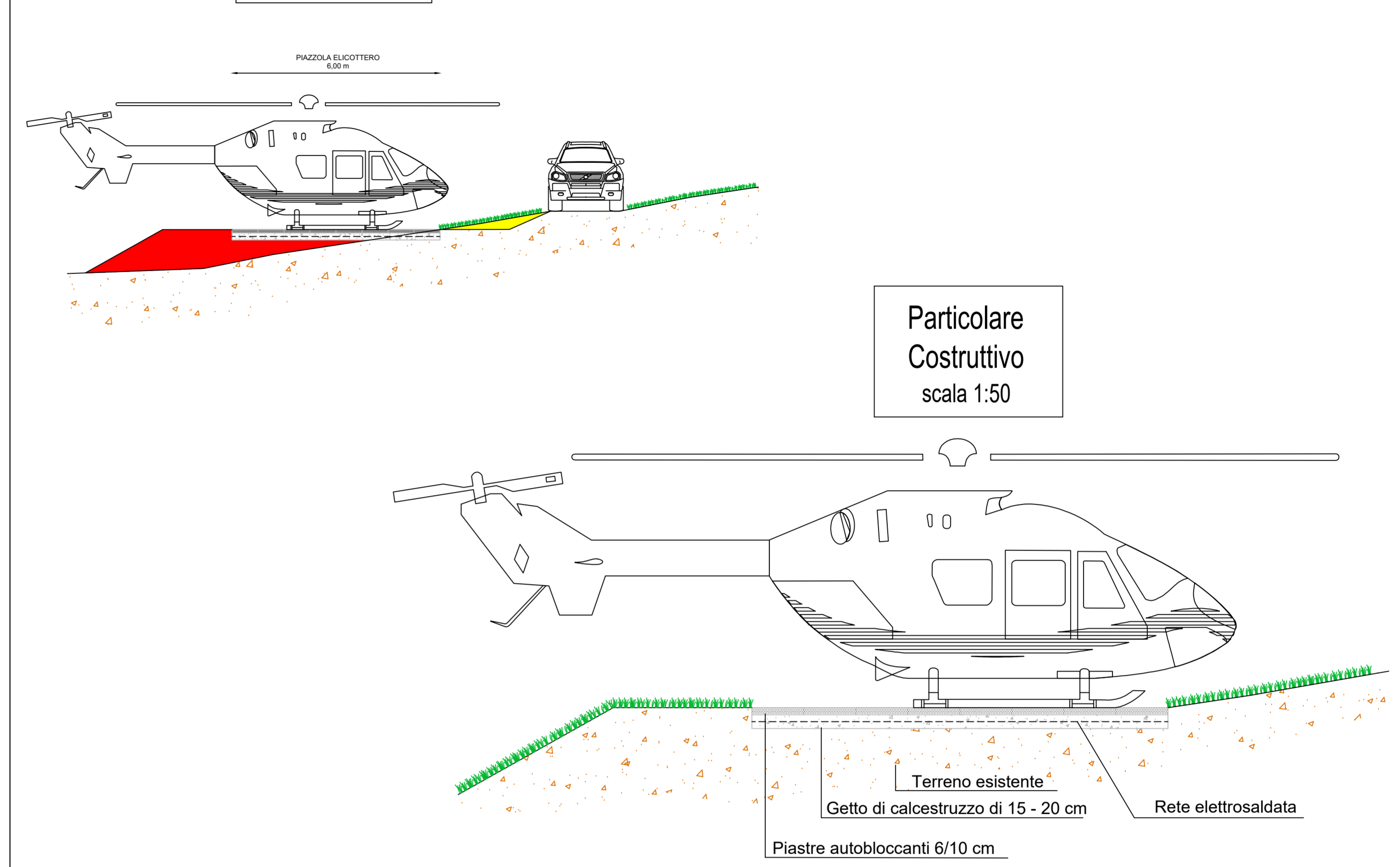
Estratto Mappa  
scala 1:2.000



Ortofoto  
scala 1:2.000



Sezione A-A  
scala 1:100



Particolare  
Costruttivo  
scala 1:50

Documentazione  
fotografica

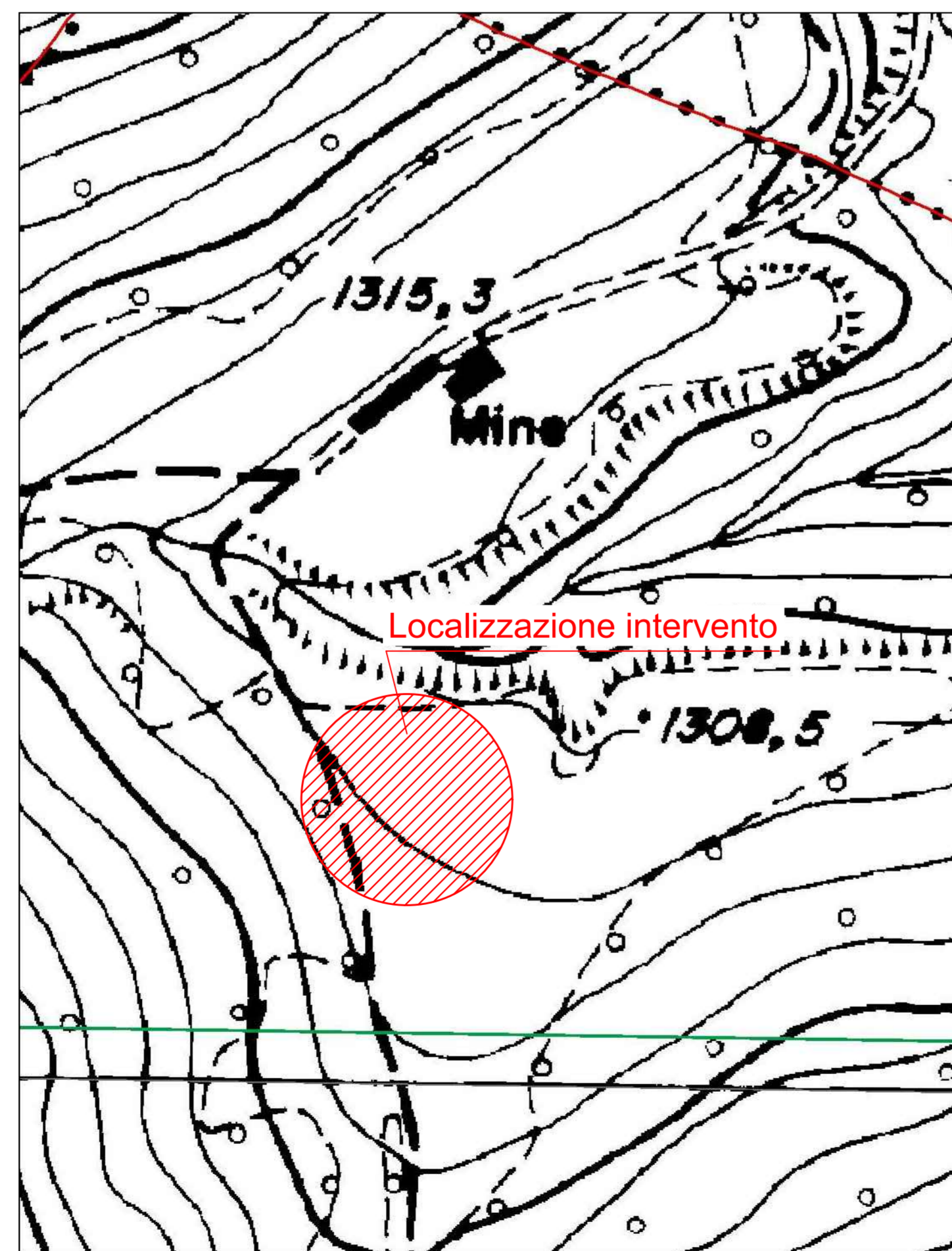
FOTO 1



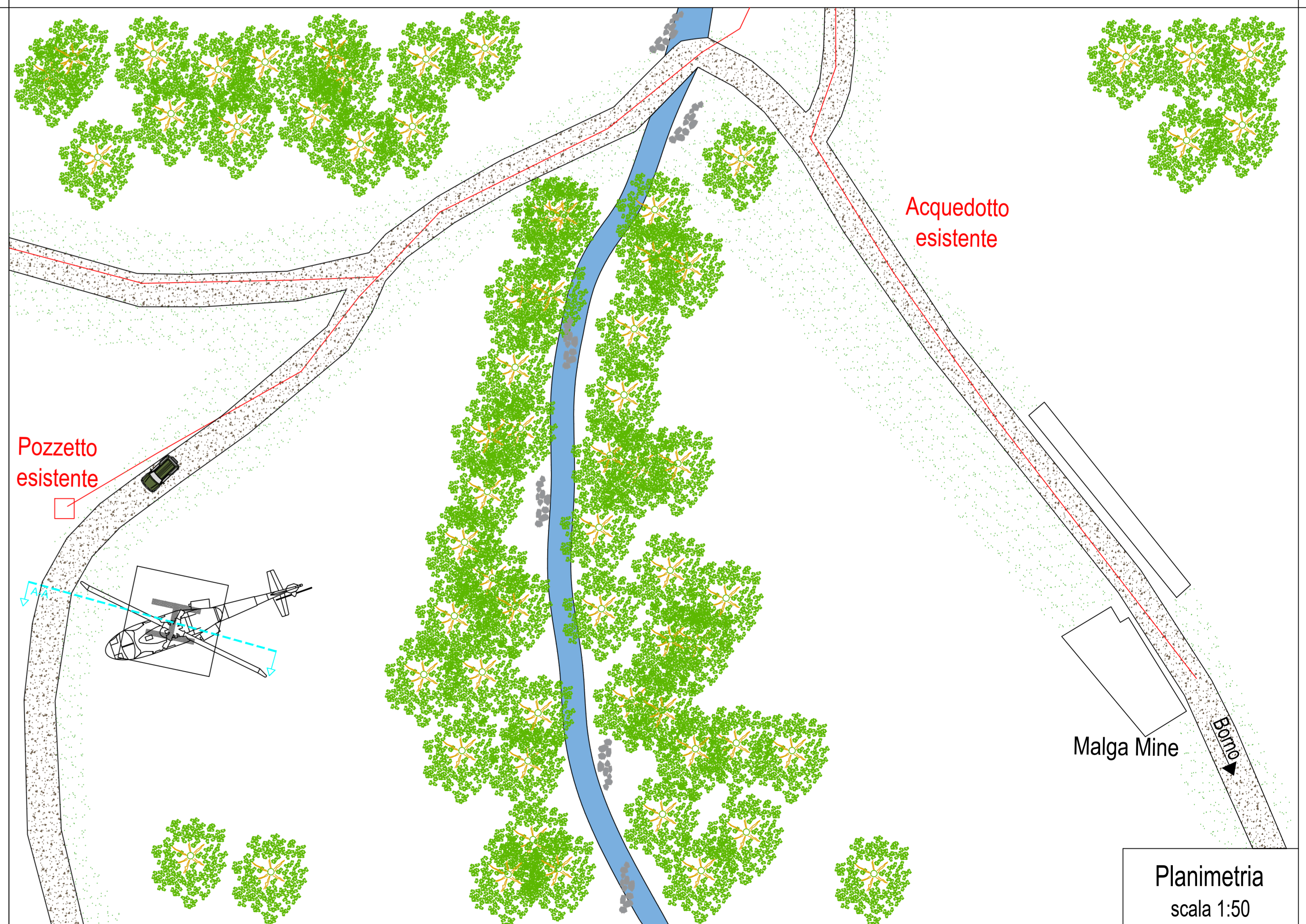
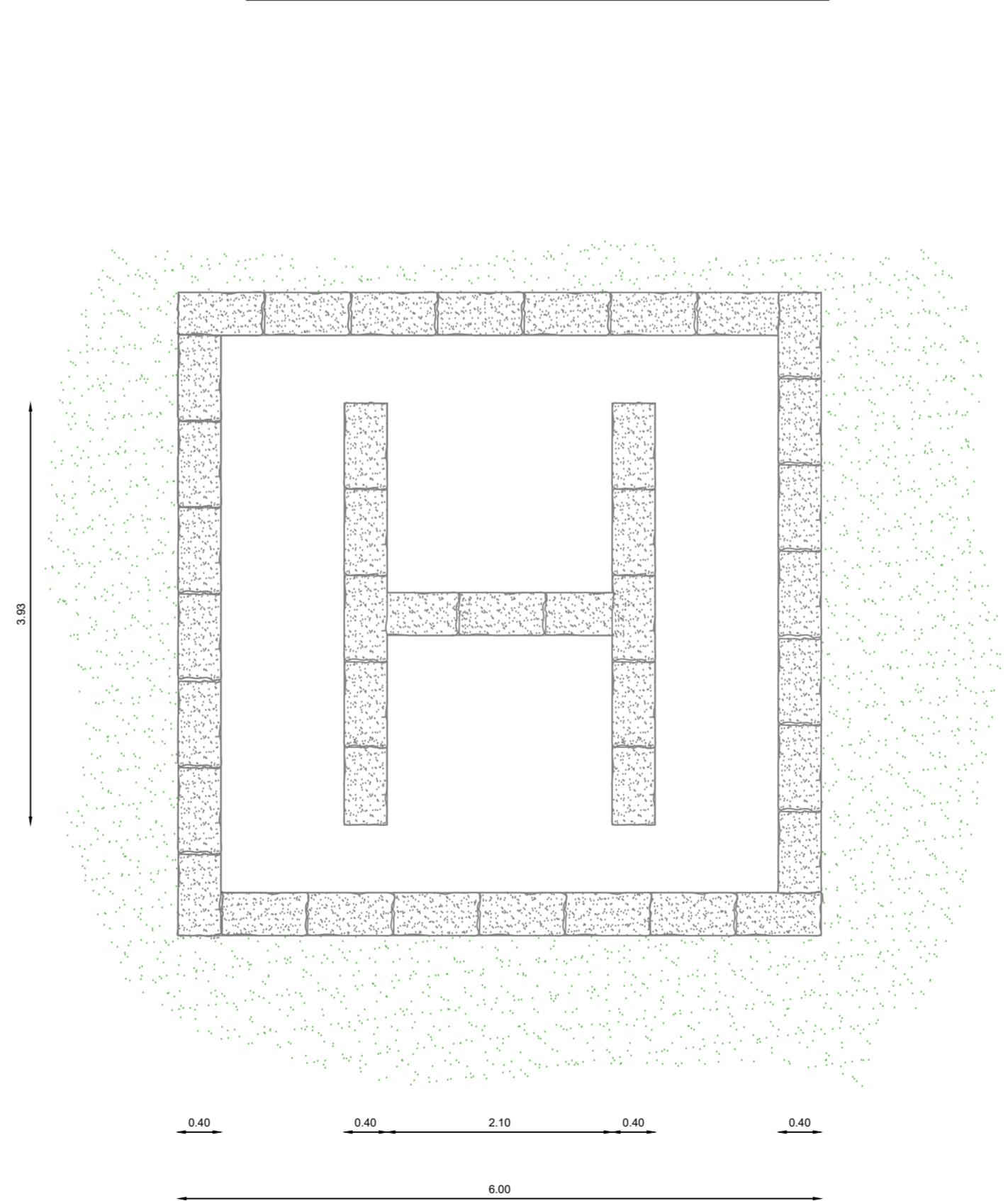
FOTO 2



Estratto CTR  
scala 1:2.000



Particolare costruttivo  
Piazzola Elicottero  
scala 1:100



Planimetria  
scala 1:50