



COMUNITA' MONTANA DI VALLE CAMONICA  
Servizio Antincendio Boschivo

**PROGETTO DEFINITIVO-ESECUTIVO**

Progetto di adeguamento e potenziamento infrastrutture  
A.I.B. in Valle Camonica  
- Anno 2018 -

COMUNE DI SONICO  
LOCALITA' "REGORE"

- ESTRATTO MAPPA scala 1:2.000
- ESTRATTO C.T.R. scala 1:2.000
- ORTOFOTO scala 1:2.000
- SEZIONE TIPO scala 1:100
- PLANIMETRIA scala 1:200
- PARTICOLARI COSTRUTTIVI
- DOCUMENTAZIONE FOTOGRAFICA

Tavola:  
**15.4**

Il progettista:  
(Dott.for. Paolo Panteghini)

Breno II, Maggio 2018

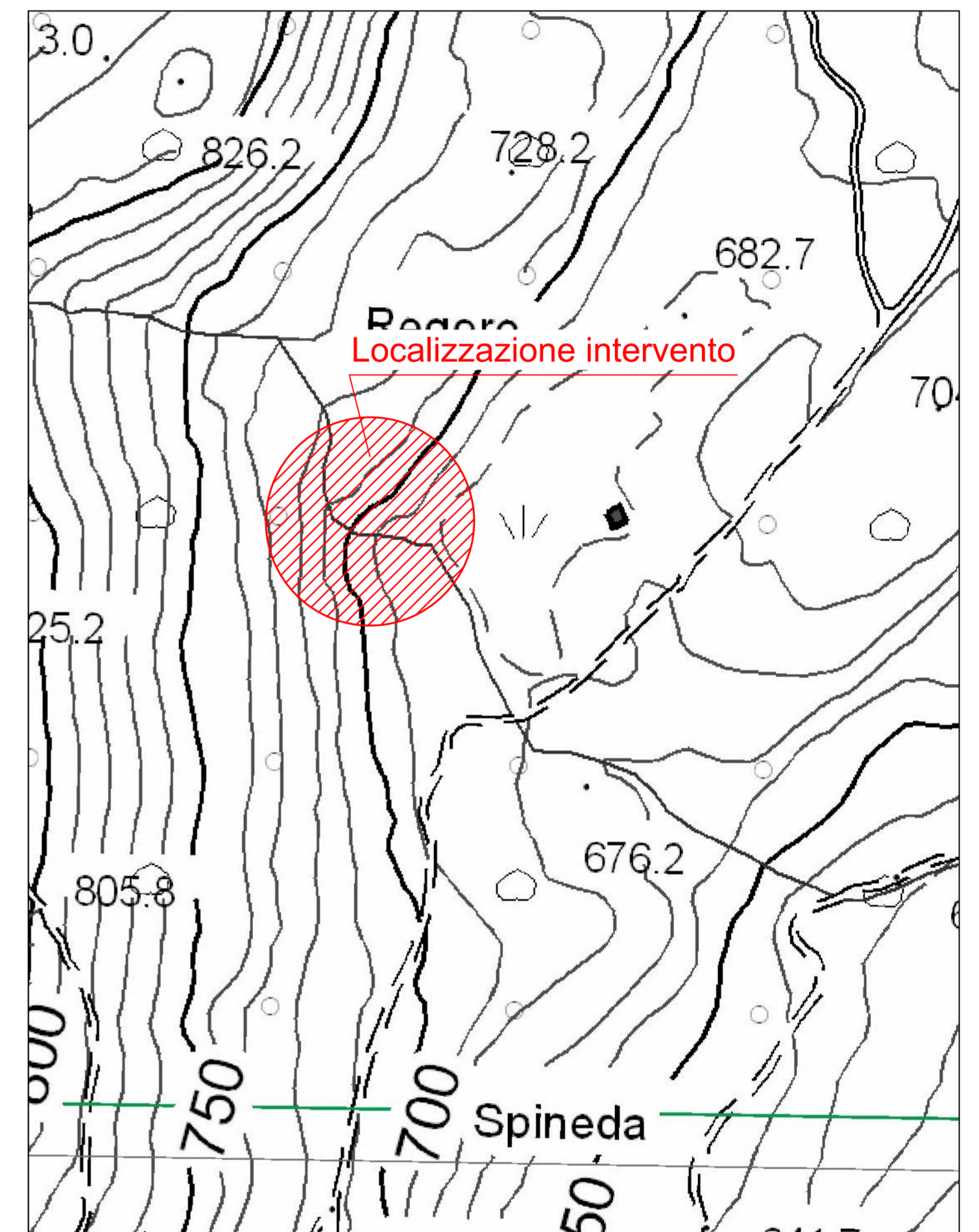
Estratto Mappa  
scala 1:2.000



Ortofoto  
scala 1:2.000



Estratto CTR  
scala 1:2.000



Documentazione  
fotografica

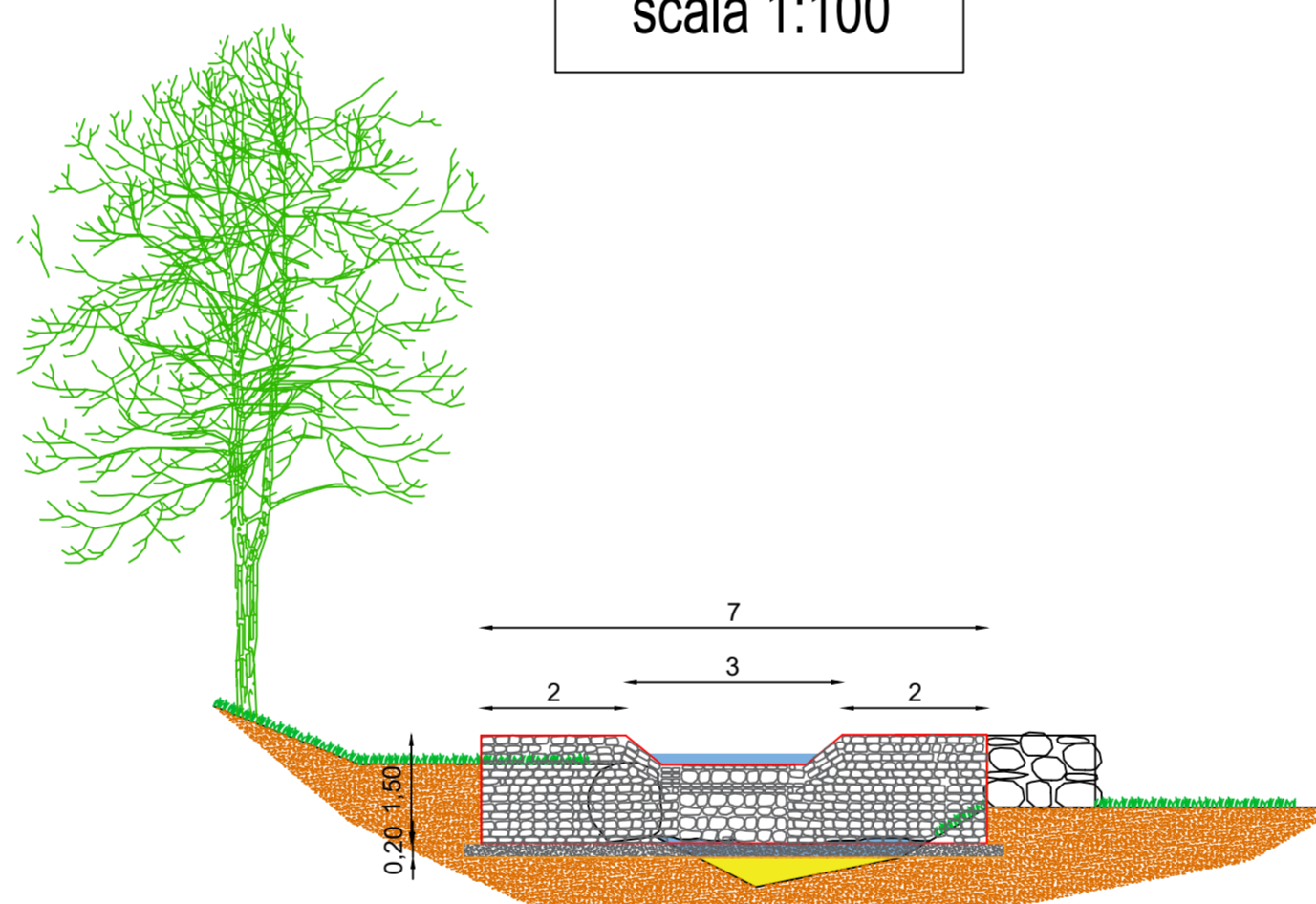


FOTO 1

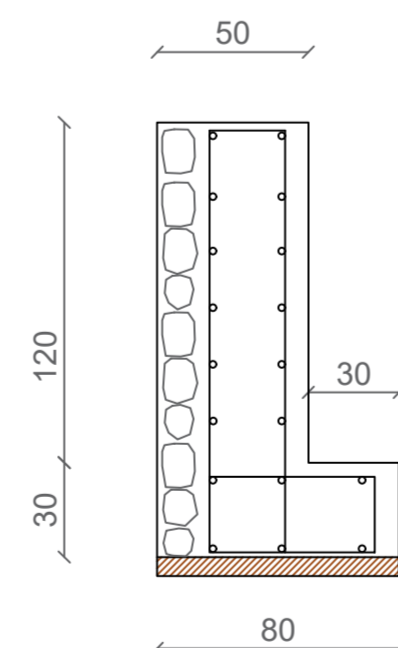


FOTO 2

Sezione A-A  
scala 1:100



Particolari costruttivi  
scala 1:50



Planimetria  
scala 1:200

