



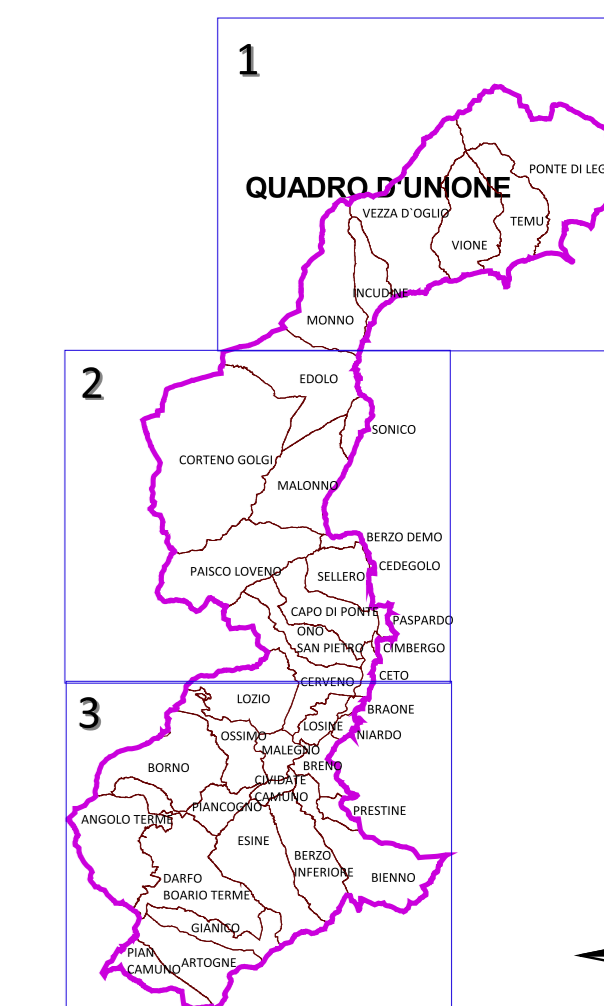
**LEGENDA**

**DESTINAZIONI SELVICOLTURALI**

-  1 - destinazione protettiva
-  2 - destinazione naturalistica
-  3 - destinazione multifunzionale
-  4 - destinazione produttiva

-  Ambito PIF
-  Limiti comunali

**QUADRO D'UNIONE**



Regione Lombardia  
Comunità Montana di Valle Camonica  
Provincia di Brescia

**Piano di Indirizzo Forestale  
della Comunità Montana  
di Valle Camonica**

**TAV. 02**

**DESTINAZIONI  
SELVICOLTURALI**

**TAV. 02.1 alta valle**

SPECIFICHE DOCUMENTO  
SCALA: 1:25.000  
BASE CARTOGRAFICA: CTR 1:10.000  
STRATI INFORMATIVI  
Avalle\_pct.shp  
destinazione\_bosco.shp  
AUTORE: dott.for. Lucia Mondini  
DATA: 24 giugno 2014  
FASE: MINUTA PIF  
VALIDITA' DEL PIF

REDATTORI DEL PIANO  
DI INDIRIZZO FORESTALE  
COMUNITA' MONTANA DI VALLE CAMONICA  
Direttore Servizio Foreste e Bonifica Montana  
dott.for. Giambattista Sangalli  
PROFESSIONISTI INCARICATI:  
dott.for. Lucia Mondini  
dott.for. Giovanni Manfredi  
dott.for. Adriano Pastori  
dott.agr. Costantino Crotti

**FASE DI PIANIFICAZIONE**