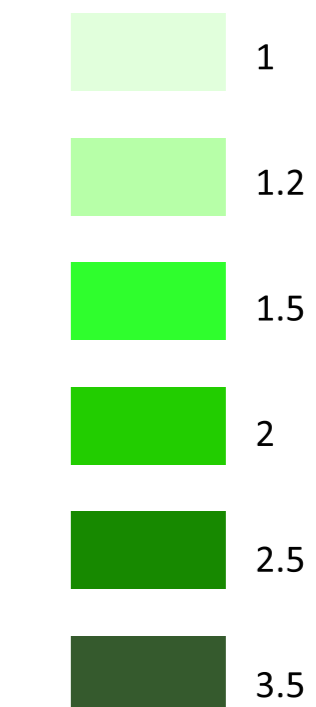


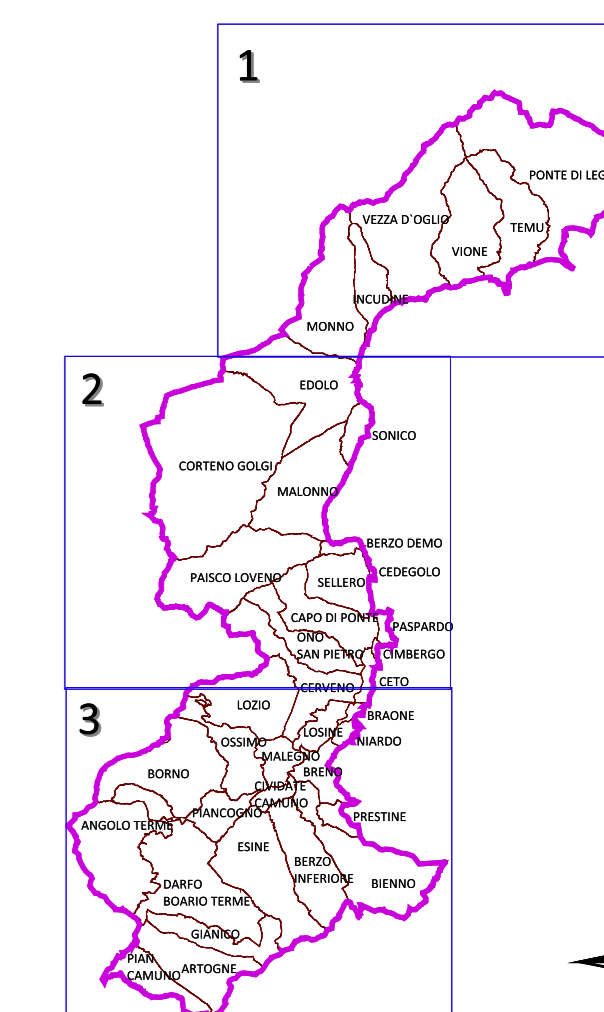


Indice di compensazione



 Ambito PIF  
 Confini comunali

QUADRO D'UNIONE



Regione Lombardia



Provincia di Brescia

Comunità Montana di Valle Camonica

## Piano di Indirizzo Forestale della Comunità Montana di Valle Camonica

TAV. 07

RAPPORTI DI  
COMPENSAZIONE

TAV. 07.2 media valle

SPECIFICHE DOCUMENTO  
 SCALA: 1:25.000  
 BASE CARTOGRAFICA: CTR 1:10.000  
 STRATI INFORMATIVI

AUTORE : dott.for. Lucia Mondini  
 DATA: 24 giugno 2014  
 FASE: MINUTA PIF  
 VALIDITA' DEL PIF

REDATTORI DEL PIANO  
DI INDIRIZZO FORESTALE  
 COMUNITA' MONTANA DI VALLE CAMONICA  
 Direttore Servizio Foreste e Bonifica Montana  
 dott.for. Giambattista Sangalli  
 PROFESSIONISTI INCARICATI:  
 dott.for. Lucia Mondini  
 dott.for. Giovanni Manfredi  
 dott.for. Adriano Pagni  
 dott.agr. Costante Crosti

FASE DI PIANIFICAZIONE